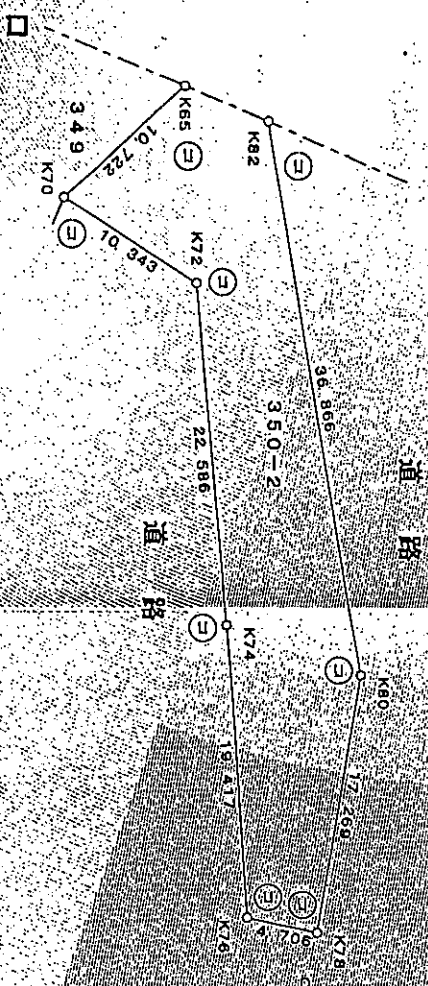
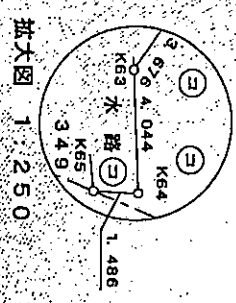
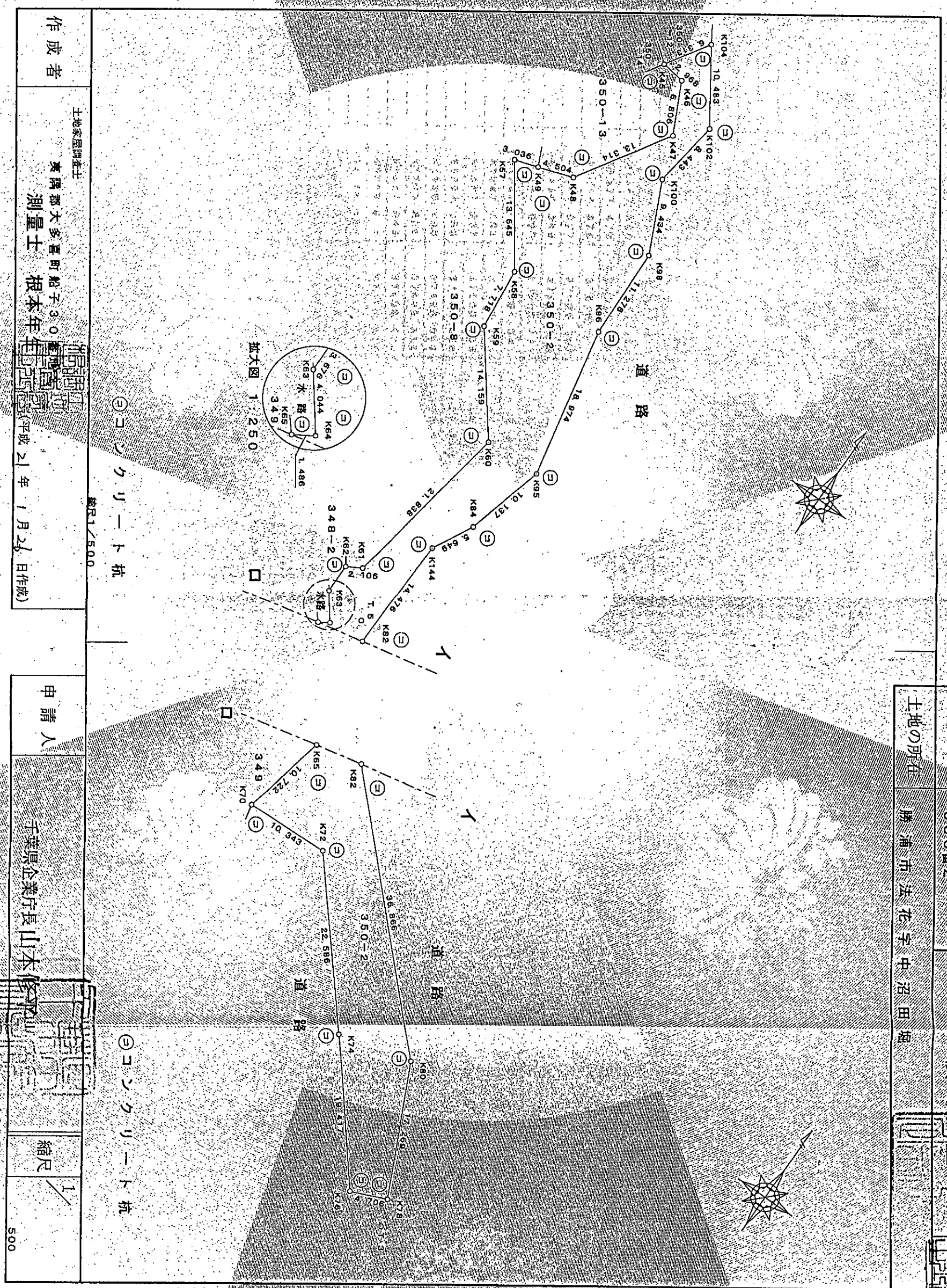
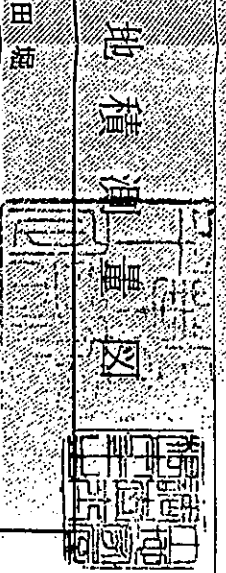




地番	350番2
土地の所在	勝浦市法花字中沼田堀



作成者 土地家屋調査士 美隅郡大多喜町船子30番地 測量士 根本年生 (平成21年1月26日作成)

申請人 千葉県企業庁長山本 縮尺 1/500 (千葉県土地家屋調査士会用紙)

これは図面に記録されている内容を証明した書面である

座標求積表

地番	350-2	X	Y	X-X	Y(X-X)
K65		-91367.961	37502.321	-11.252	-421976.115892
K70		-91378.422	37499.966	-10.095	-378562.156770
K72		-91378.056	37510.303	-16.888	-633473.997064
K74		-91395.310	37524.878	-32.329	-1213141.780862
K76		-91410.385	37537.117	-13.249	-497329.263133
K78		-91408.559	37541.455	17.409	653559.190095
K80		-91392.976	37534.012	41.848	1570723.334176
K82		-91366.711	37508.142	40.738	1528006.688796
K144		-91352.238	37508.463	19.457	729802.164581
K84		-91347.254	37511.123	14.766	553889.242218
K95		-91337.472	37513.785	28.378	1064566.190730
K96		-91318.876	37510.015	29.865	1120236.597975
K98		-91307.607	37509.605	19.828	743740.447940
K100		-91299.048	37505.635	16.912	634295.299120
K102		-91290.695	37506.871	17.066	640092.260486
K104		-91281.982	37501.041	3.312	124203.447792
K45		-91287.383	37497.771	-5.855	-219549.449205
K46		-91287.837	37500.705	-6.572	-246454.633260
K47		-91293.955	37503.688	-17.368	-651364.053184
K48		-91305.205	37496.567	-12.741	-477743.760147
K49		-91306.696	37492.316	-2.441	-91518.743356
K57		-91307.646	37489.432	-12.117	-454259.447544
K58		-91318.813	37497.274	-18.843	-706561.133982
K59		-91326.489	37498.081	-18.902	-708788.727062
K60		-91337.715	37506.711	-32.732	-1227669.664452
K61		-91359.221	37502.916	-22.566	-846290.802456
K62		-91360.281	37501.096	-4.736	-177605.190656
K63		-91363.957	37501.123	-6.889	-258345.236347
K64		-91367.170	37503.580	-4.004	-150164.334320
			倍面積		2316.374227
			面積		1158.1871135
			地積		1158.18 m ²

地番 350番2
 土地の所在 勝浦市法花字中沼田堀

基準点	X	Y
1.3.コウノ一統	-91411.681	37542.667
1.5.コウノ一統	-91364.739	37506.587

世界測地系

作成者 土地家屋調査士
 茨城県大多喜町船子30番
 測量士 根本年生 (平成21年1月26日作成)

申請人 千葉県企業庁長山本

縮尺 1/

(千葉県土地家屋調査士会用紙)