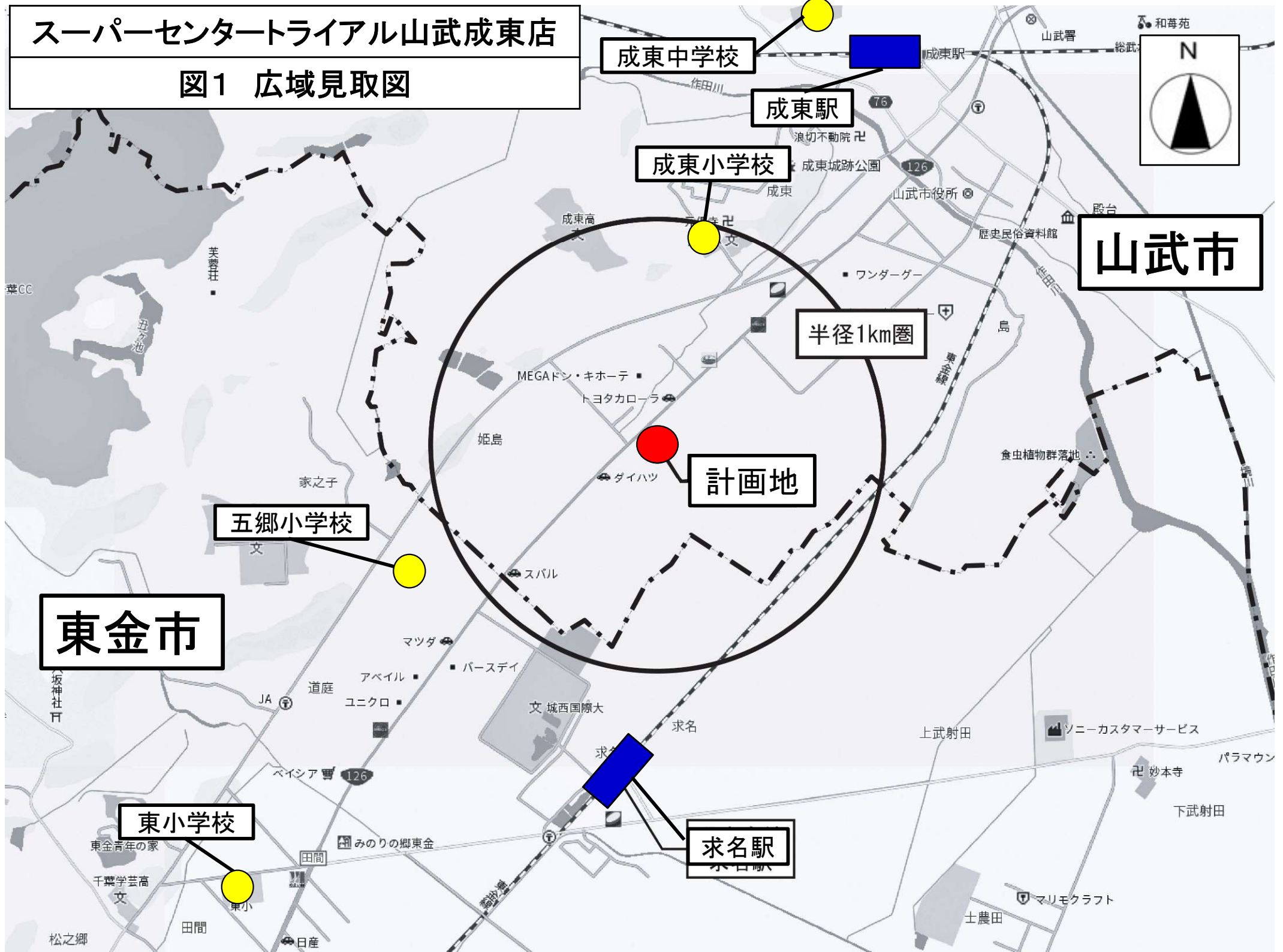


スーパーセンターライアル山武成東店

図1 広域見取図



成東中学校

成東駅

成東小学校

山武市

半径1km圏

計画地

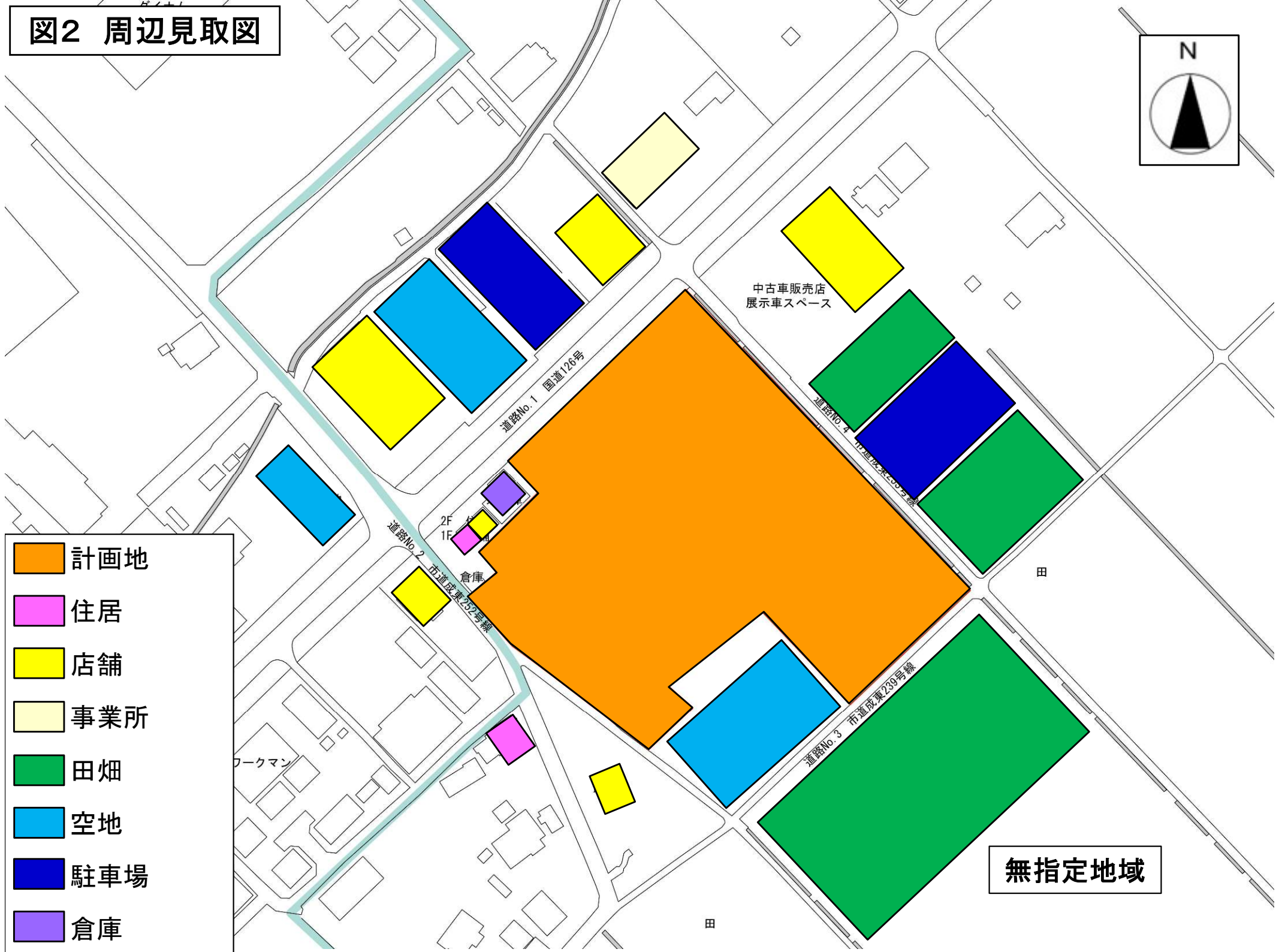

五郷小学校

東金市

東小学校

求名駅

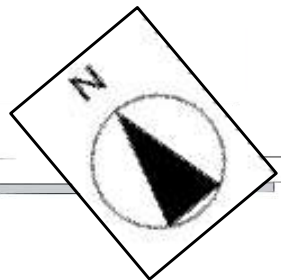
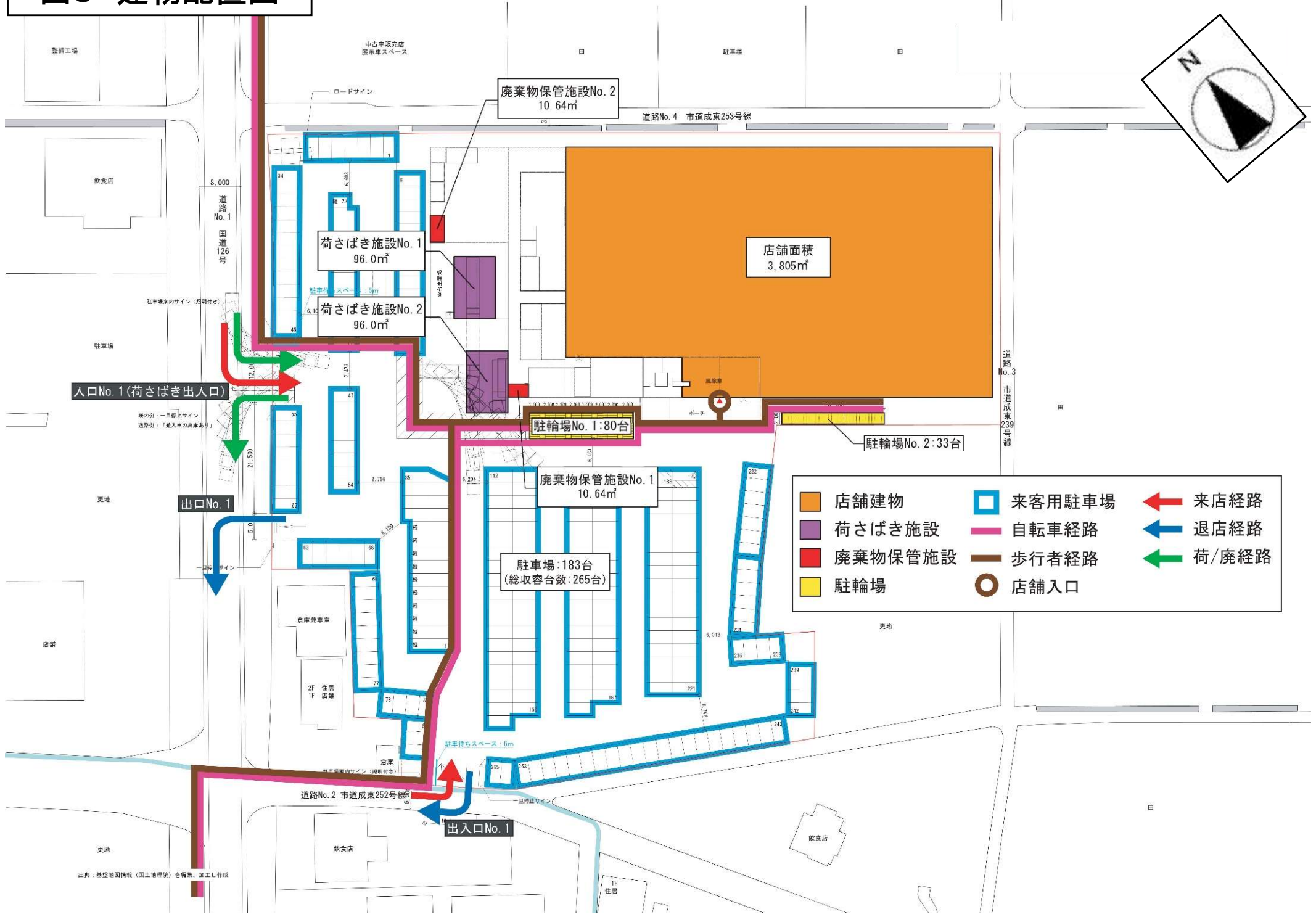
図2 周辺見取図



- 計画地
- 住居
- 店舗
- 事業所
- 田畑
- 空地
- 駐車場
- 倉庫

無指定地域

図3 建物配置図



- | | | |
|--|--|--|
| 店舗建物 | 来客用駐車場 | 来店経路 |
| 荷さばき施設 | 自転車経路 | 退店経路 |
| 廃棄物保管施設 | 歩行者経路 | 荷/廃経路 |
| 駐輪場 | 店舗入口 | |

出典：基礎地図情報（国土地理院）を編集、加工し作成

図4 来退店経路図

B交差点(さんむ医療センター入口)

B	交差点需要率	
	現況	開店後
	平日	0.494 0.540
	休日	0.457 0.503

A	交差点需要率	
	現況	開店後
	平日	0.469 0.602
	休日	0.539 0.669

A交差点

計画地

赤線：来店経路
青線：退店経路

