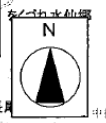
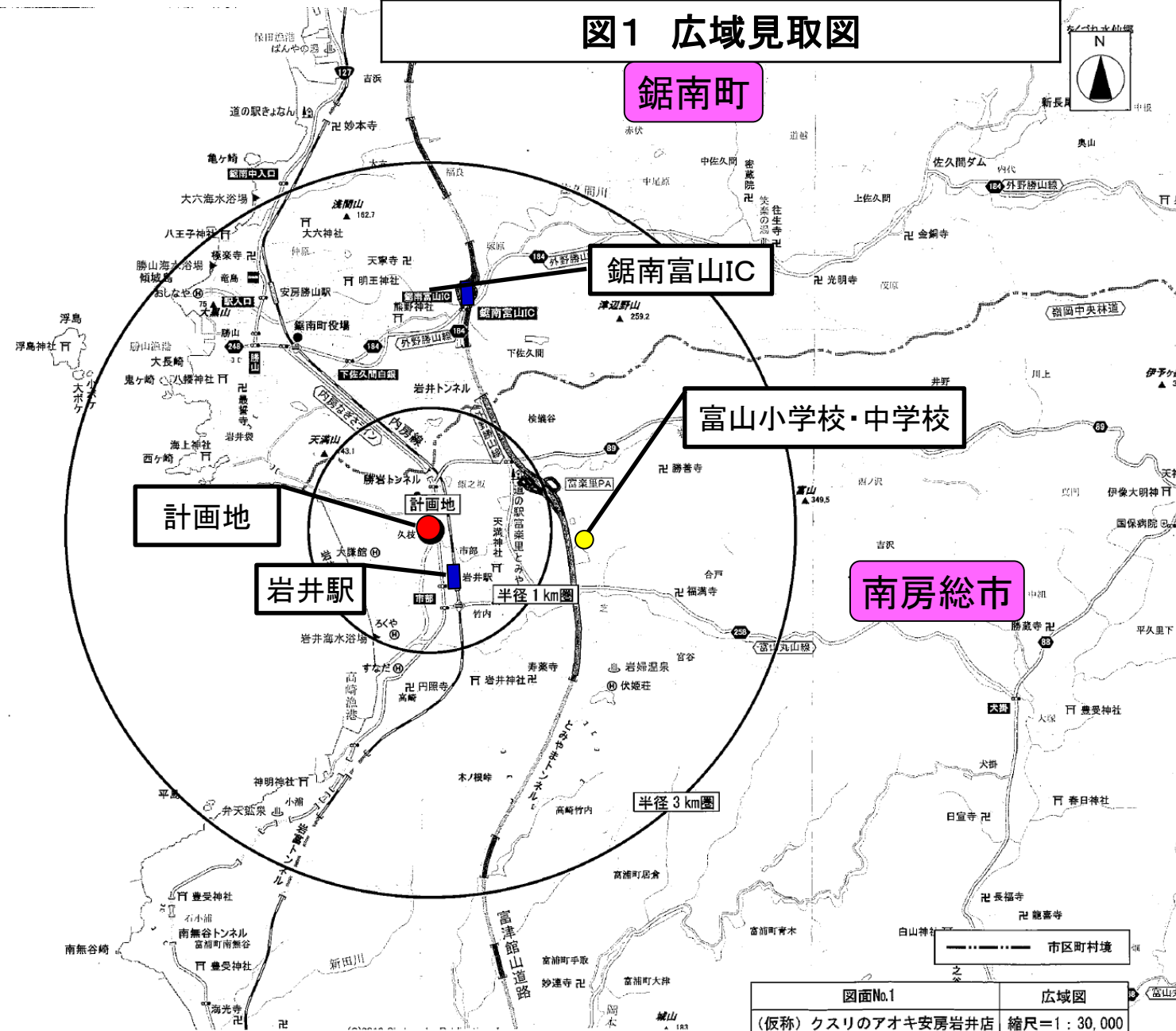


(仮称)クスリのアオキ安房岩井店

図1 広域見取図

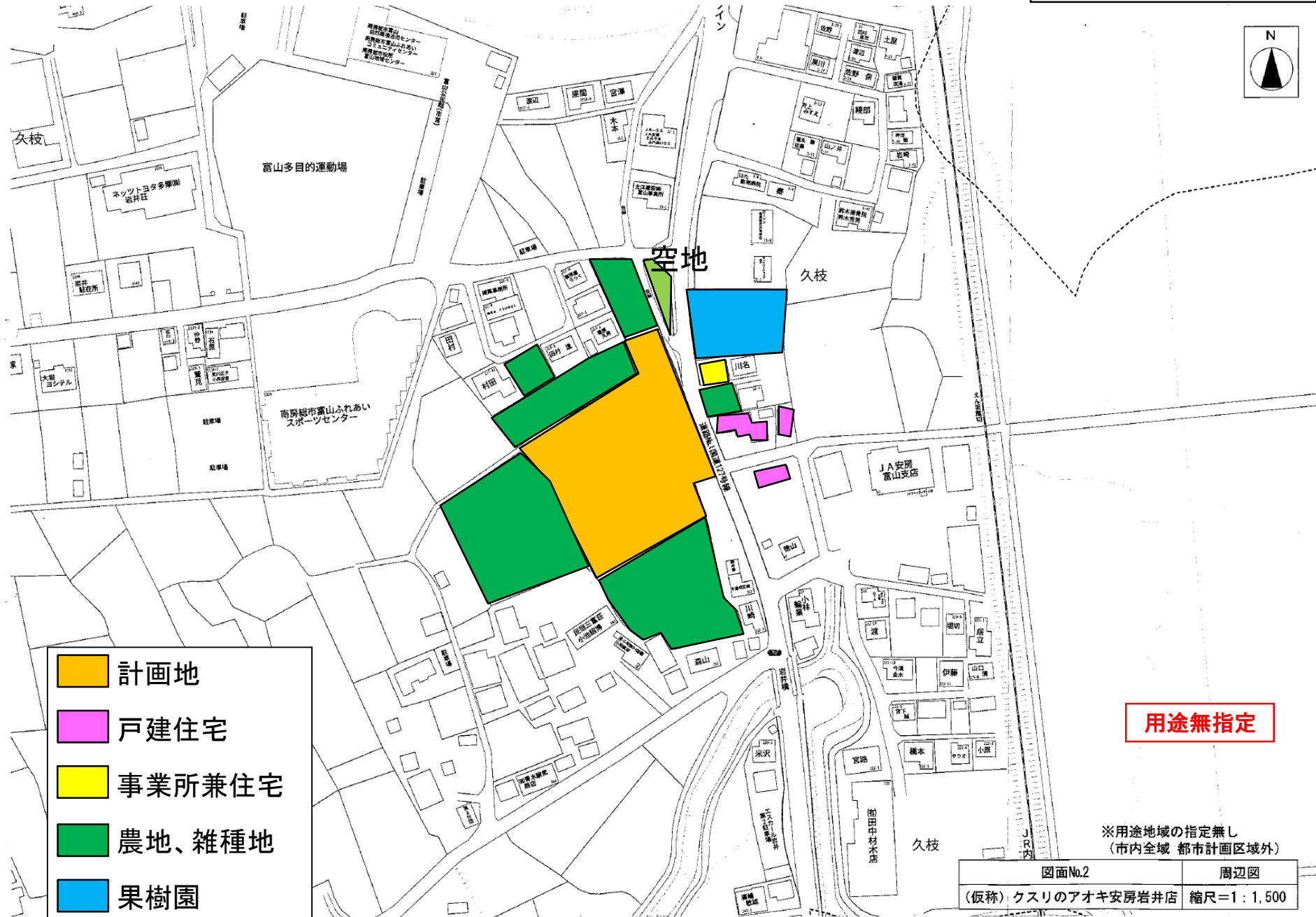
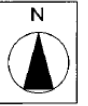


図面No.1	広域図
(仮称)クスリのアオキ安房岩井店	縮尺=1 : 30,000

浦賀水道

○猪ノ瀬
○イガイ瀬

図2 周辺見取図



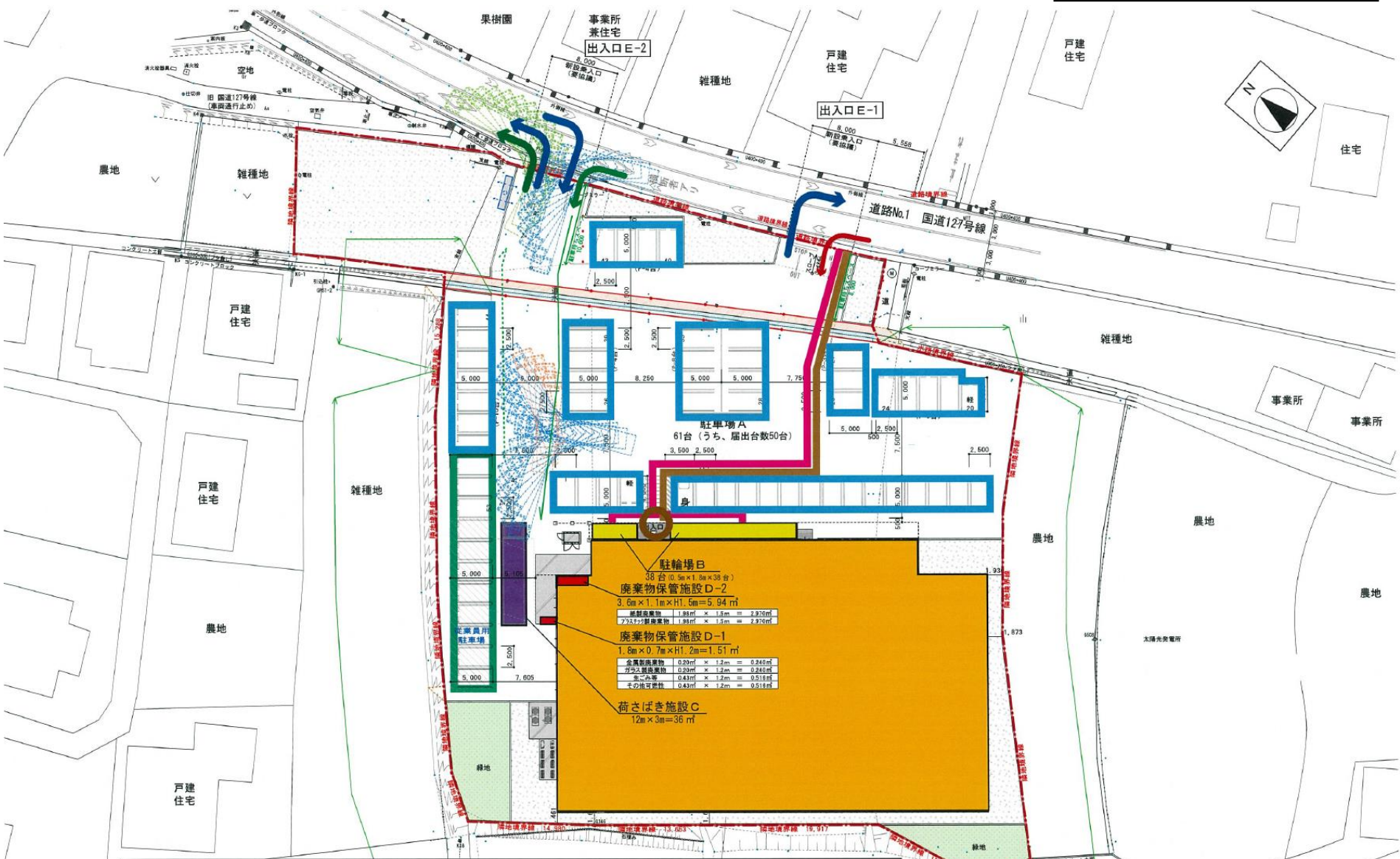
- 計画地
- 戸建住宅
- 事業所兼住宅
- 農地、雑種地
- 果樹園

用途無指定

※用途地域の指定無し
(市内全域 都市計画区域外)

図面No.2	周辺図
(仮称) クスリのアオキ安房岩井店	縮尺=1:1,500

図3 建物配置図



店舗建物	荷さばき施設	廃棄物保管施設	駐輪場	緑地	建物配置図
歩行者道路	来客用駐車場	業務用駐車場	店舗出入口		
自転車経路	来店経路	退店経路	荷さばき車両経路		

※地図の範囲は全て都市計画区域外 (用途地域の指定無し)

図面No.4	配置図
(仮称) クスリのアオキ安房岩井店	縮尺=1:400

図4 来退店経路図



No. 1 二部交差点

需要率			
No. 1 交差点			
休日		平日	
現況	開店後	現況	開店後
0.303	0.308	0.262	0.271

出入口E-2	右折入庫
休日	遅れなし
平日	遅れなし

No. 2 交差点

需要率			
No. 2 交差点			
休日		平日	
現況	開店後	現況	開店後
0.265	0.303	0.216	0.271

凡例

- : 来店経路
- - - : 退場経路
- ① : 方面別ピーク時来店台数

ピーク時来店台数 81台

