

塩浜3丁目の護岸調査結果について

1

・調査内容

- ①調査区間 $L = 600m$
- ②鋼矢板の残存肉厚調査
- ③現況の目視確認

・調査実施期間

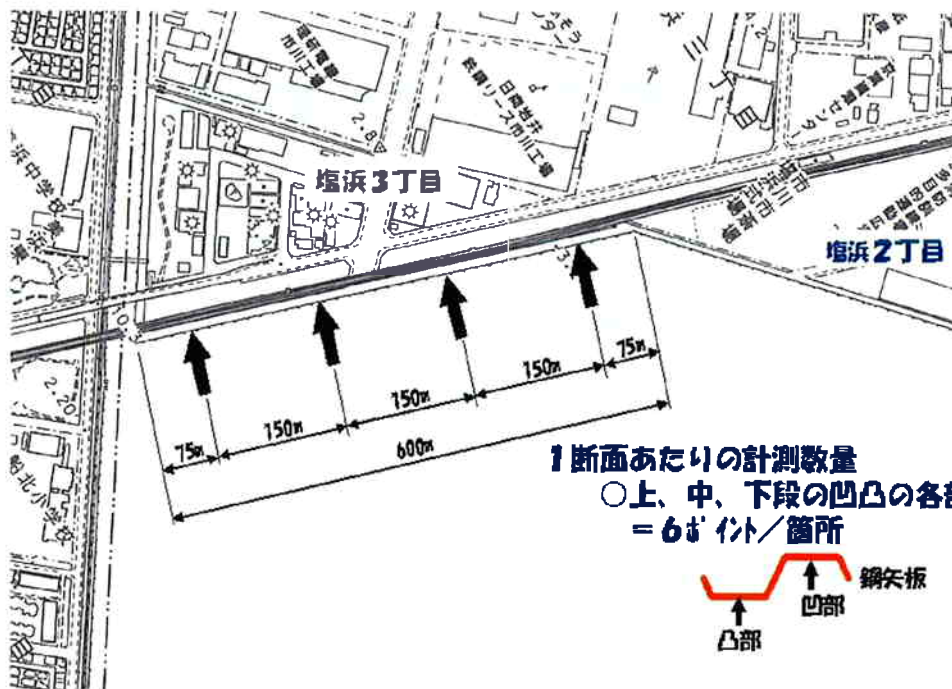
平成17年6月21日～平成17年6月22日

・残存肉厚の調査点数

4断面、各断面3箇所(上・中・下段)

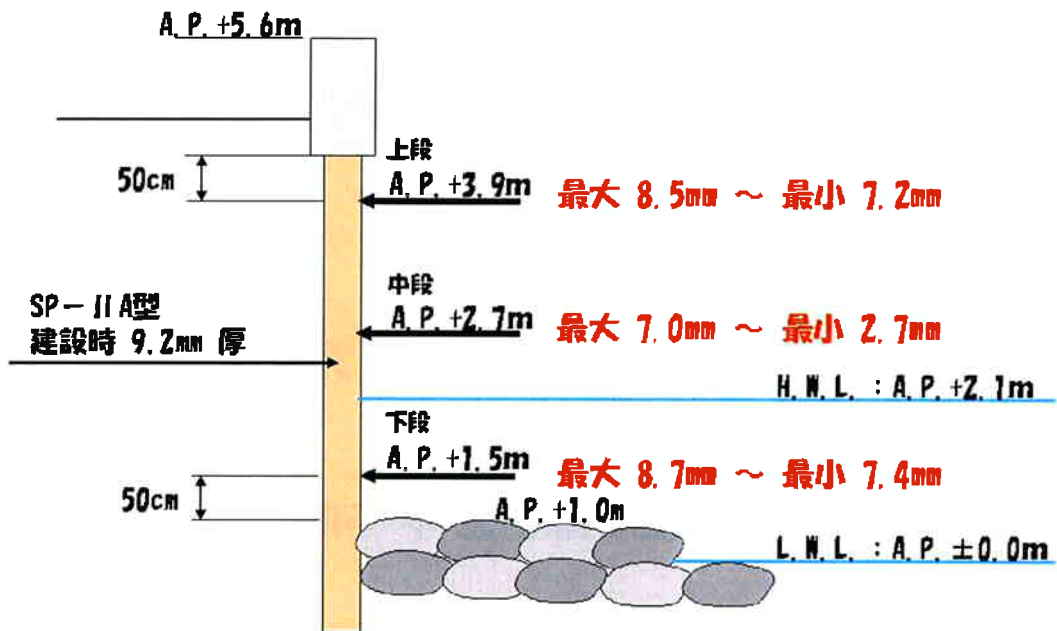
矢板の肉厚調査箇所(4断面)の位置図

2




残存肉厚の調査結果

3



鋼矢板の概況

4





代表的な腐食状況 (穴あき)



代表的な腐食状況 (穴あき)



タイロッド付近の状況



タイロッド付近の状況

調査結果の集約図

