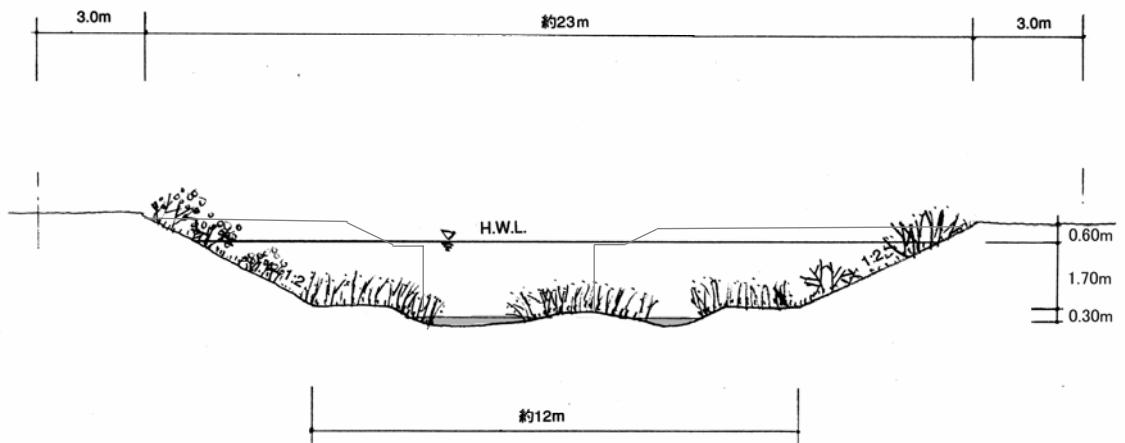
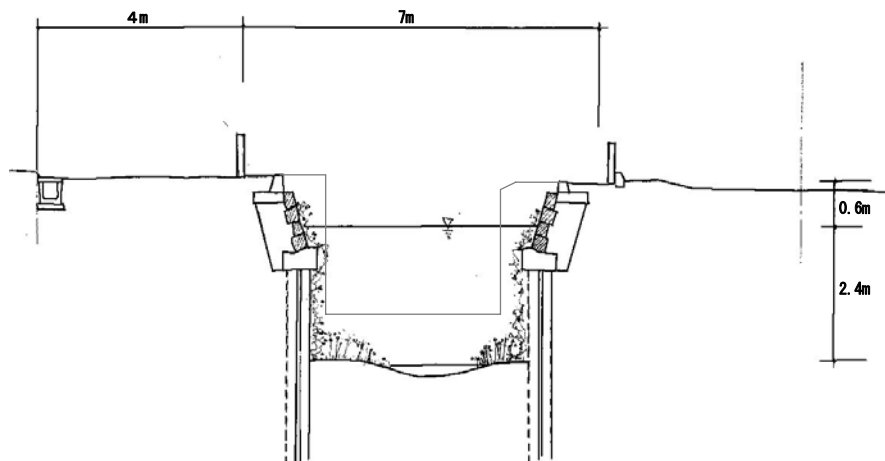


国分川(紙敷川流入点～黎明橋)



春木川(国分川合流点～国分川分派点)



大柏川(保健医療福祉センター～市川・鎌ヶ谷市境)

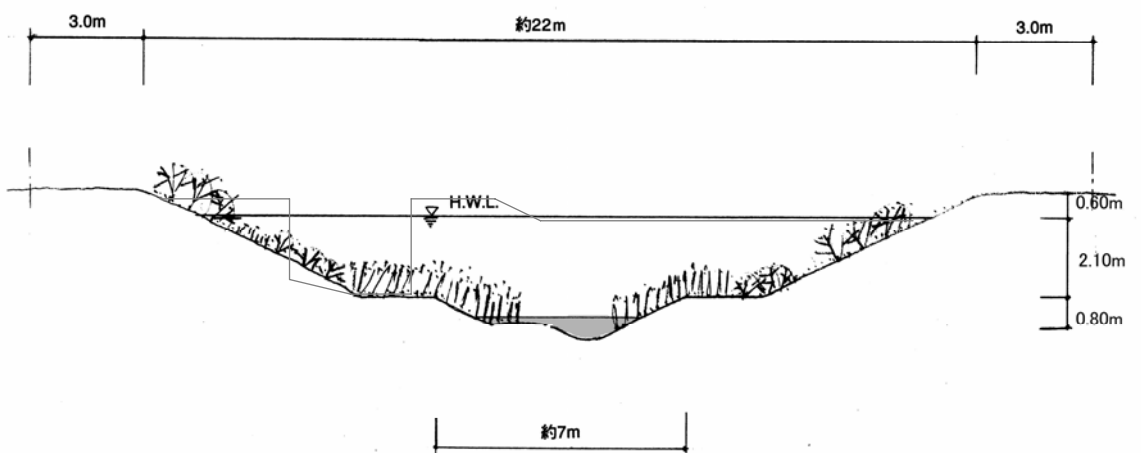


図 4-6(1) 真間川代表横断面図

派川大柏川(真間川合流点上流)

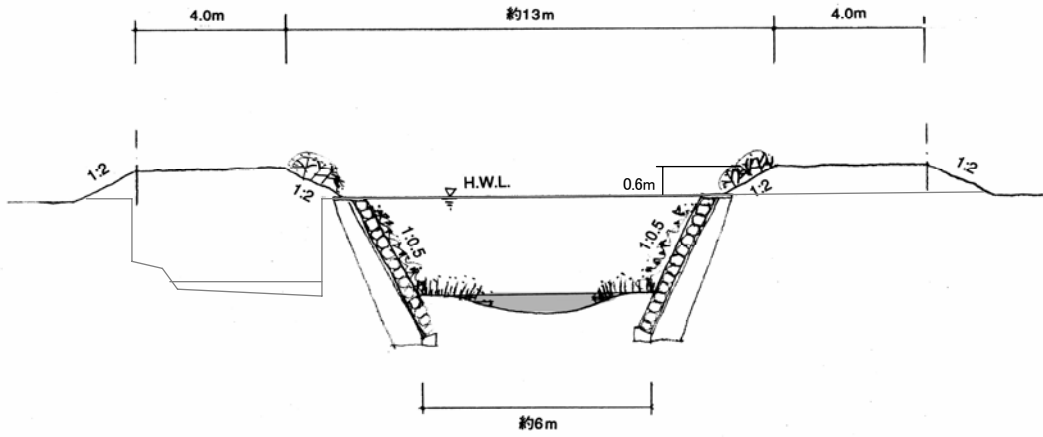


図 4-6 (2) 真間川代表横断面図

国分川 春木川 調節池



図 4-7(1) 調節池概要図

大柏川第一調節池



大柏川第二調節池

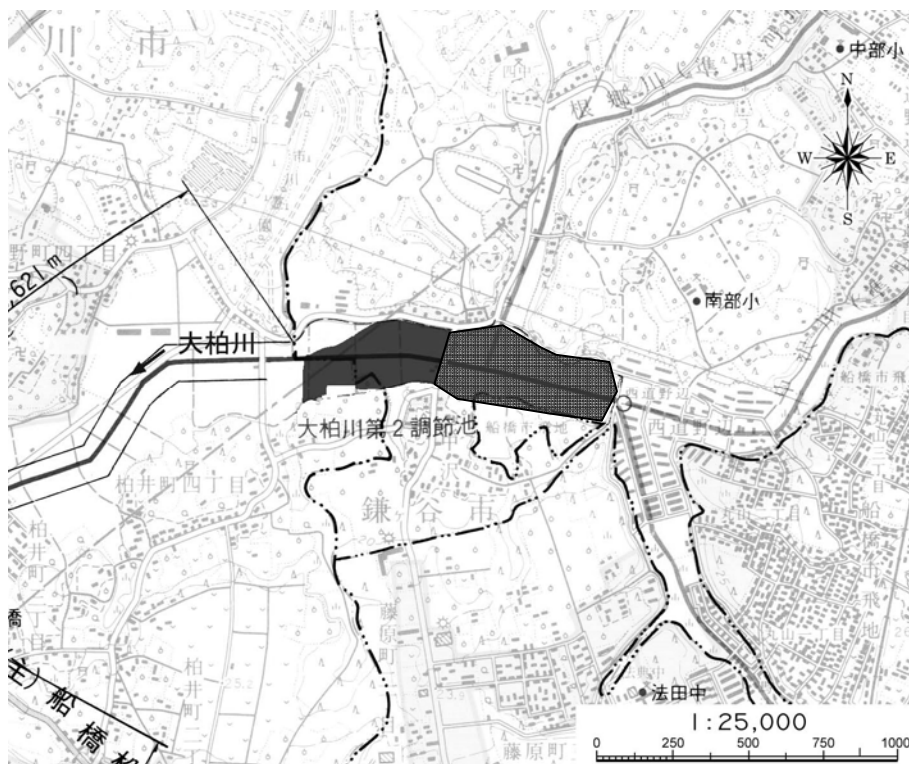


図 4-7 (2) 調節池概要図