








【海老川水系流域治水プロジェクト】流域治水に資する対策一覧

【凡例】継続中の対策は赤字、完了している対策は青字、未対応の対策は黒字

資料1

区分	主な対策項目	対策内容	千葉県 県土整備部		船橋市		鎌ヶ谷市	
			実施内容	実施状況	実施内容	実施状況	実施内容	実施状況
氾濫をできるだけ防ぐ・減らすための対策	 河川整備 (年超過確率1/10程度(時間雨量約50mm)の規模)	河道拡幅	工事発注に向けて関係者協議	継続				
		河床掘削	掘削工法を検討	継続				
		調節地整備	試験施工を実施中	継続				
	 農地・農業用施設の活用	—						
	 流出抑制対策の実施	学校の校庭等を活用したオンサイト貯留			R5年度工事発注に向けて関係機関と調整	継続		
		雨水貯留浸透施設等の設置			宅内等における雨水流出抑制施設の設置を促進 宅地開発事業及び市街地開発事業のうち、一定の要件に該当するものを対象とし、協議の際に公共施設に対する雨水浸透施設設置の協力をお願い	継続	開発行為がなかったため、R4年度は新規での雨水流出抑制施設は未設置	継続
		自然地の保全等			樹林地の保全についての検討 開発業者等との緑化協定の締結	継続		
		透水性舗装	道路工事において透水性舗装を実施	継続	道路工事において透水性舗装を実施	継続		
	 山地の保水機能向上および土砂・流木災害対策	—						
	その他	堆積土撤去	パトロールの実施	継続	準用河川前原川・中野木川、普通河川長津川・高根川で堆積土撤去を実施	継続		
河川護岸等の老朽化対策		パトロールの実施	継続	普通河川北谷津川において既設護岸の老朽化対策を実施	継続			
排水機場の老朽化対策		海老川排水機場の建屋改修実施設計	継続	都疎浜ポンプ場場替の設計・検討 宮本ポンプ場自家発電設備更新の設計・検討 排水機場老朽化設備の更新	継続			
公共下水道(雨水)の整備				上長津川排水区において管渠築造工事を実地中	継続			
被害対象を減少させる対策	 立地適正化計画における防災指針の作成	立地適正化計画の策定・運用【現在策定中】(居住誘導区域の設定)			現時点で立地適正化計画を策定すべきか再検討中	継続		
		立地適正化計画の策定支援	県内市町村向けに講習会や個別相談会などを実施	継続				
被害の軽減、早期復旧・復興のための対策	 避難のためのハザード情報の整備	洪水浸水想定区域図	公表済	完				
		危機管理型水位計、河川監視カメラ	長津川調節池の下流に河川監視カメラを設置	継続				
		水害対応タイムラインの活用	水害対応タイムラインを運用中	継続	県と調整し、水害タイムラインを作成済	継続		
		マイ・タイムラインの普及啓発、講話等			出前講座や地区ごとの説明会によりマイ・タイムラインの作り方等を周知	継続		
		洪水・内水ハザードマップ			水害ハザードマップを作成・更新し、周知等を実施	継続	水害(洪水・内水・土砂災害)ハザードマップを更新し、配布	継続
		防災ハンドブックの配布			防災啓発冊子を転入者に対し配布及びHPに公開	継続		
		浸水履歴公開			危機管理課窓口にて過去の浸水履歴を公開	継続		
 高齢者等避難の実効性の確保	高齢者等避難の実効性の確保	避難確保計画策定に向けた周知・支援			関係部署を通して避難確保計画の作成を支援	継続		