

市川海岸塩浜地区護岸改修事業の実施状況について

平成22年6月30日
総合企画部政策企画課
県土整備部河川整備課

1 平成21年度の実施状況について

塩浜2丁目については、西側約50mの捨石工事が完了し、2丁目全区間900mの捨石部分の整備が完了し、老朽化した鋼矢板護岸の倒壊防止が完了しました。また、陸側H鋼杭の打設を平成20年度に続き190m施工をしたところです。

一方、工事が与える影響評価として、継続して実施しているモニタリング調査結果に基づき、工事着手から3年後の検証評価を行ったところです。

結果としては、周辺海域への大きな影響は確認されず、生物の再定着が進んでいる状況が確認されております。

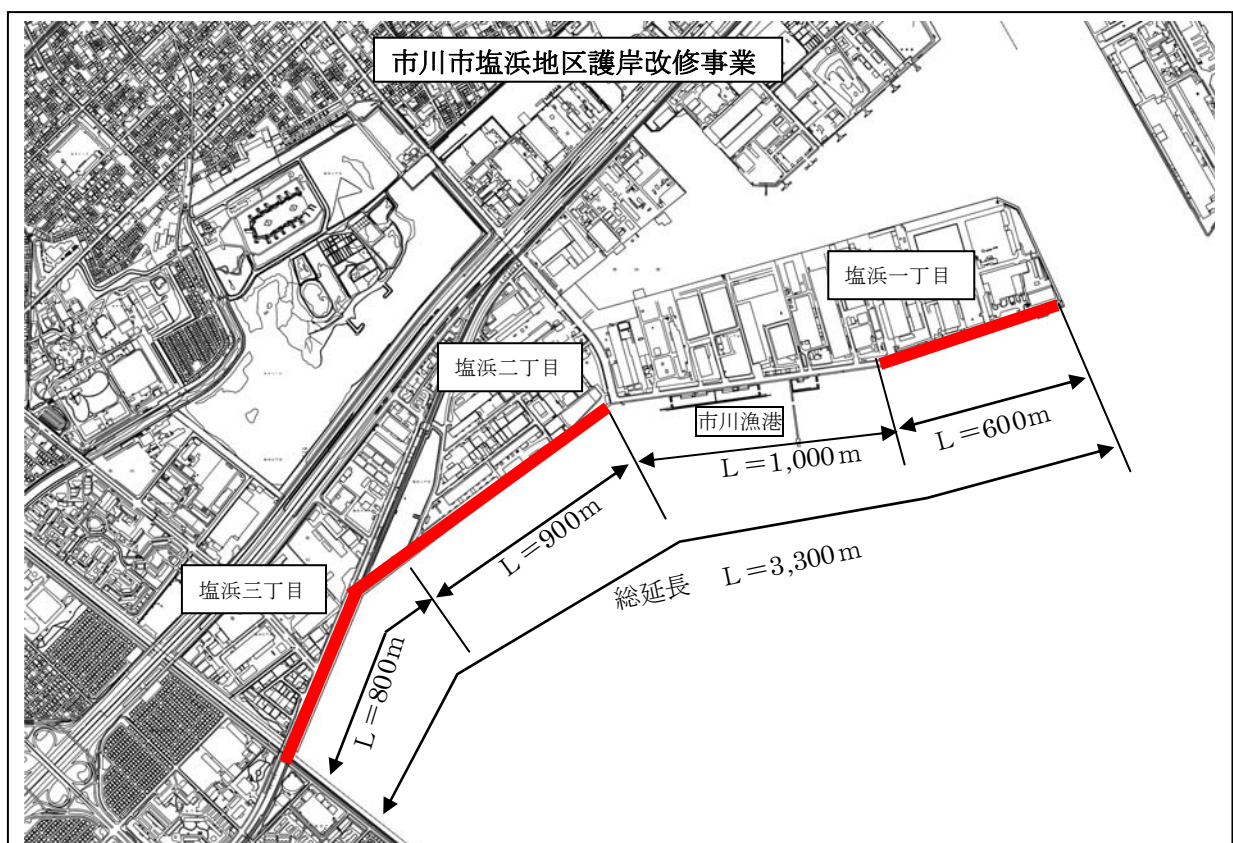
また、塩浜1丁目については、測量等の基礎的調査や護岸の概略構造の検討を実施しました。

2 平成22年度の実施計画について

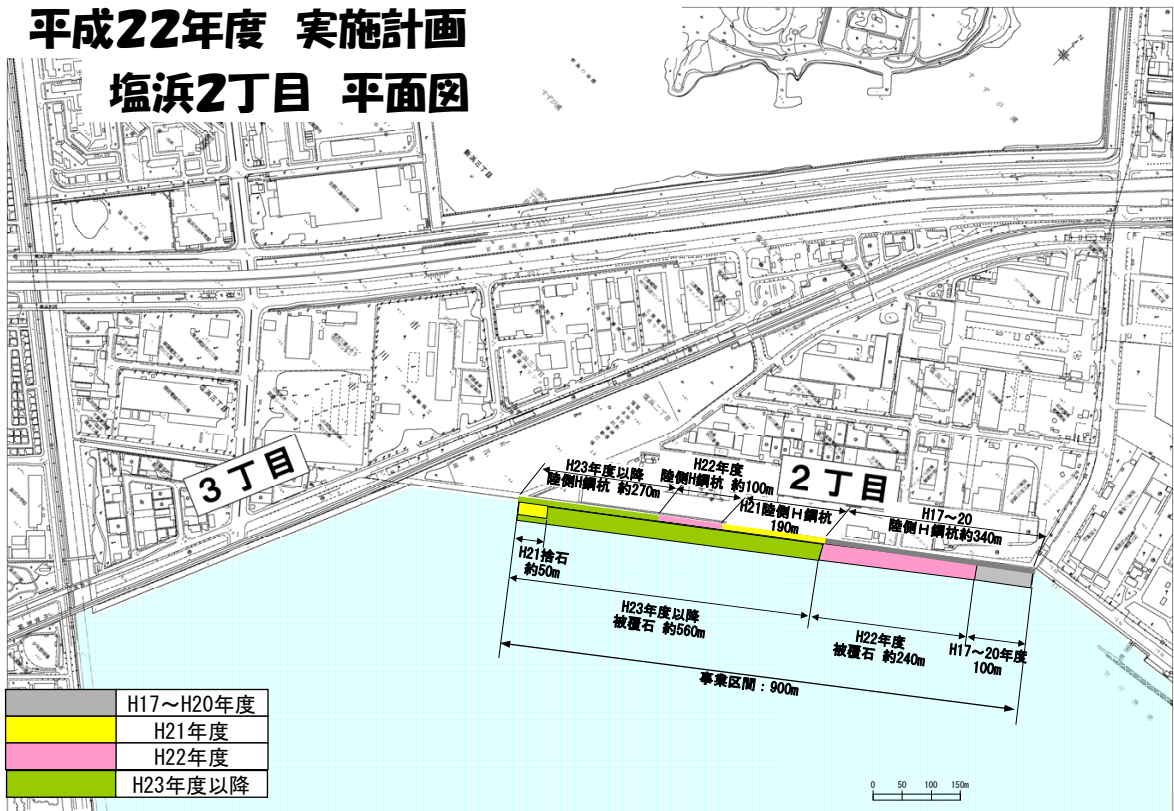
塩浜2丁目については、主に東側から約240mの被覆石の据付工事、平成21年度に引き続き陸側H鋼杭を約100mの施工、これに伴うモニタリング調査、並びに緑化試験、砂付け試験の検証評価です。

このうち、海域部の被覆石の工事については近日着手予定であり、残る工事についても順次着手するとともに、モニタリング調査及び検証評価を継続していきます。

また、塩浜1丁目については、護岸の詳細な検討を行うとともに、環境調査、影響評価を実施します。

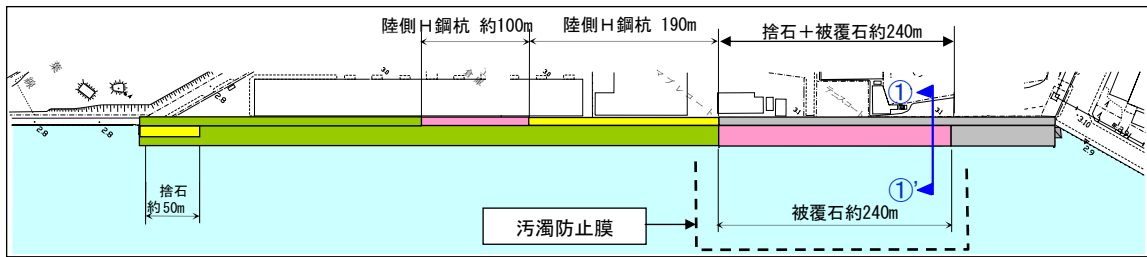


平成22年度 実施計画 塩浜2丁目 平面図



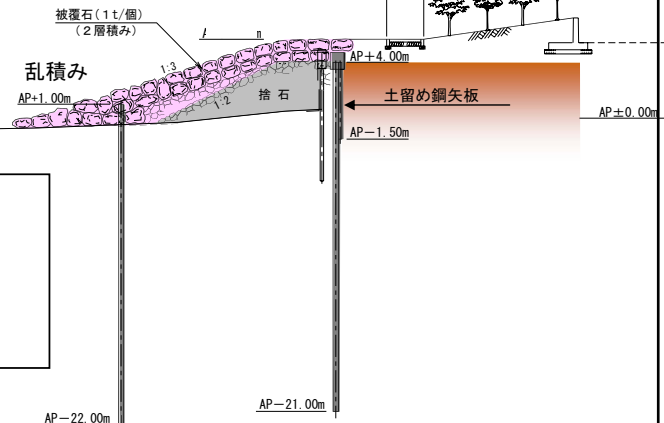
	H17~H20年度
	H21年度
	H22年度
	H23年度以降

平成22年度 実施計画 2丁目 断面図: ①-①' 断面



①-①' 断面

	H17~H20年度	▽ H.H.W.L AP+5.40m
	H21年度	▽ H.W.L AP+2.10m
	H22年度	▽ L.W.L AP±0.00m
	H23年度以降	



- 海域工事 (AP+3.0m以下)
- ・被覆石の工事を約240m施工予定 (6月~8月)
- 陸域工事 (AP+3.0m以上)
- ・捨石+被覆石の工事を約240m施工予定 (9月~3月)
 - ・H型鋼杭を約100m施工予定 (9月~3月)