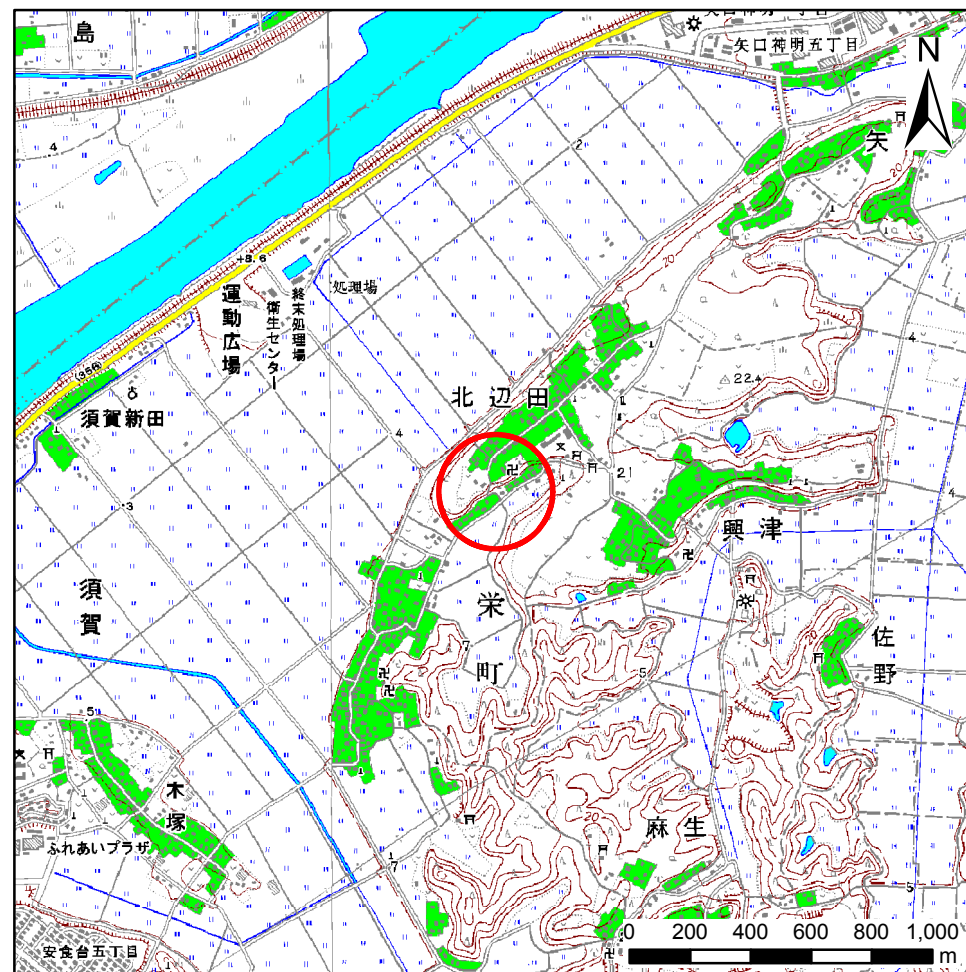


土砂災害警戒区域等の指定の告示に係る図書（その1）



概況図(1/200,000)

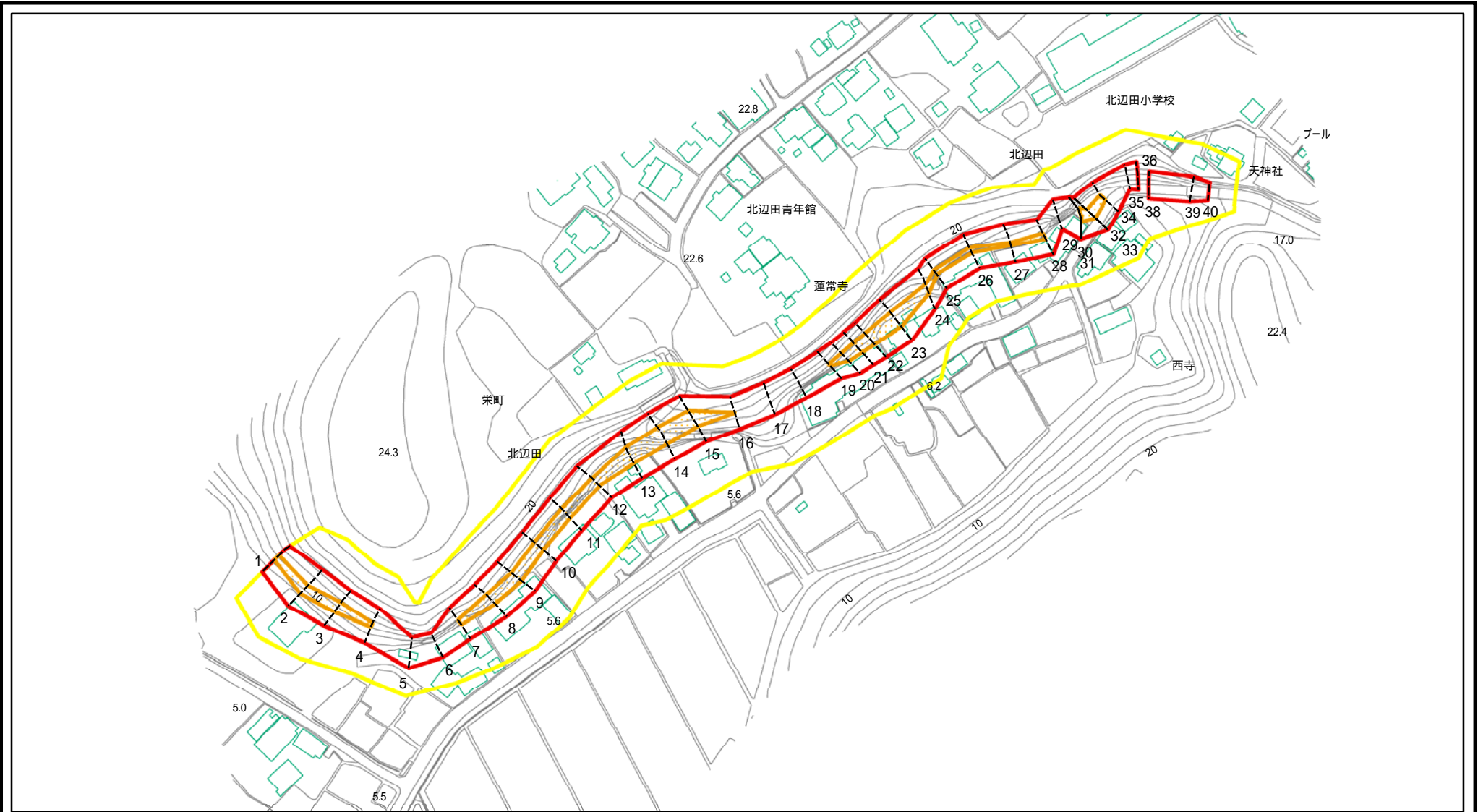


位置図(1/25,000)

様式-1(急) 土砂災害警戒区域・土砂災害特別警戒区域位置図	自然現象の種類	急傾斜地の崩壊
	箇所番号	I-1298
	箇所名	北辺田
	所在地	千葉県印旛郡栄町北辺田堂西

「この地図は、国土地理院長の承認を得て、同院発行の数値地図20000(地図画像)及び数値地図25000(地図画像)を複製したものである。(承認番号 平21業複、第135号)」

土砂災害警戒区域等の指定の告示に係る図書(その2)



図中の数字は横断測線番号を示す

様式 - 2(急)

土砂災害警戒区域・土砂災害特別警戒区域
区域図(その1)

土砂災害防止法施行令第二条の基準に該当する区域

土砂災害防止法
施行令第三条の
基準に該当する
区域



土
縮尺

1:2,500

自然現象
の種類

告示番号

告示年月日

急傾斜地の崩壊

警戒区域 : 千葉県告示第151号
特別警戒区域: 千葉県告示第156号

平成23年3月11日

箇所番号

箇所名


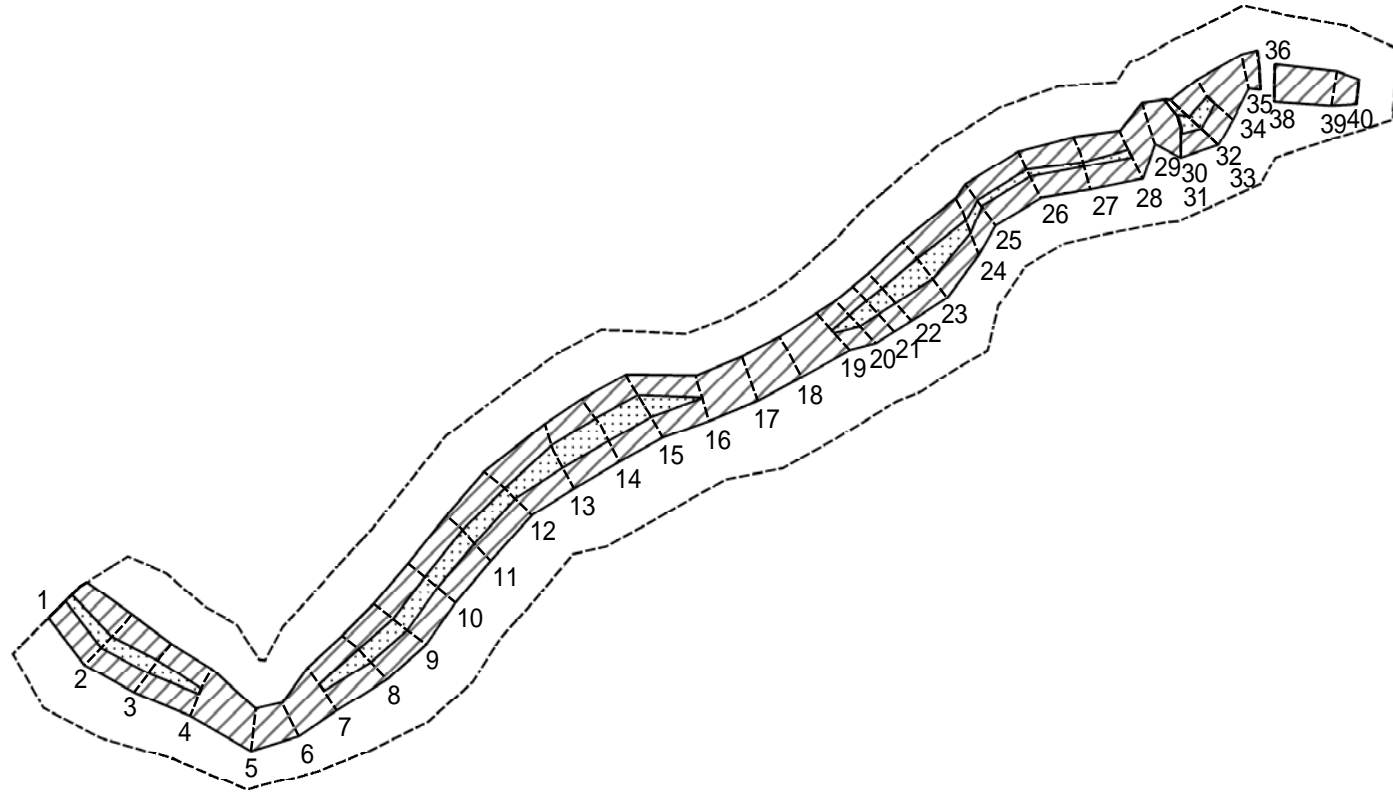
所在地

- 1298

北辺田

千葉県印旛郡栄町北辺田堂西

土砂災害警戒区域等の指定の告示に係る図書(その2 - 2)


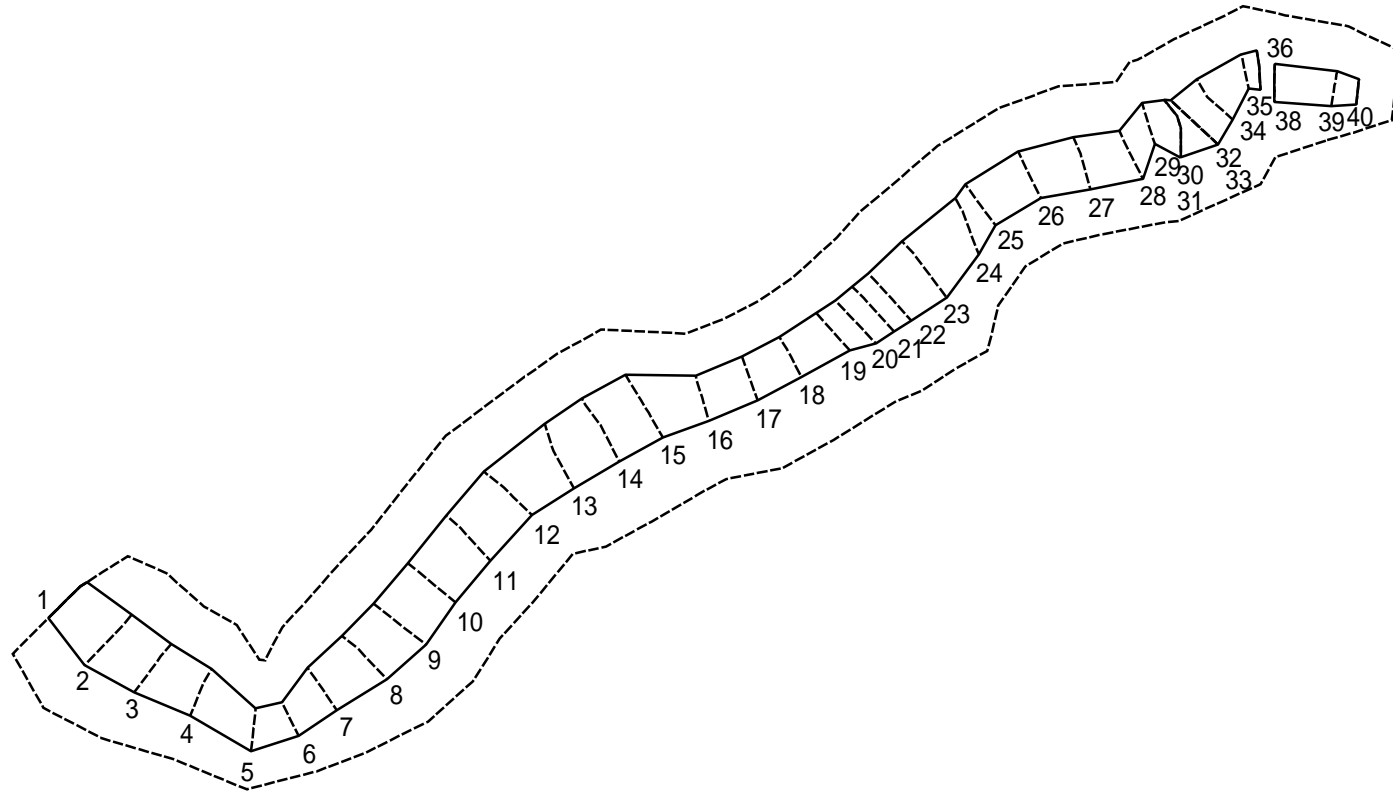


図中の数字は横断測線番号を示す

様式 - 2 - 2 (急)
土砂災害特別警戒区域の区域区分図
(急傾斜地の崩壊に伴う土石等の移動により
建築物の地上部に作用すると想定される力)

土砂災害防止法施行令第二条の基準に該当する区域		土	自然現象の種類	急傾斜地の崩壊	箇所番号	-1298
土砂災害防止法施行令第三条の基準に該当する区域			告示番号	警戒区域 : 千葉県告示第151号 特別警戒区域 : 千葉県告示第156号	箇所名	北辺田
それ以外の区域			告示年月日	平成23年3月11日	所在地	千葉県印旛郡栄町北辺田堂西
		縮尺	1:2,500			

土砂災害警戒区域等の指定の告示に係る図書(その2 - 3)



図中の数字は横断測線番号を示す

様式 - 2 - 3 (急)
 土砂災害特別警戒区域の区域区分図
 (急傾斜地の崩壊に伴う土石等の堆積により
 建築物の地上部に作用すると想定される力)

土砂災害防止法施行令第二条の基準に該当する区域		土 縮尺 1:2,500	自然現象の種類	急傾斜地の崩壊	箇所番号	-1298
土砂災害防止法施行令第三条の基準に該当する区域			告示番号	警戒区域 : 千葉県告示第151号 特別警戒区域 : 千葉県告示第156号	箇所名	北辺田
それ以外の区域			告示年月日	平成23年3月11日	所在地	千葉県印旛郡栄町北辺田堂西

土砂災害警戒区域等の指定の告示に係る図書(その3)

(1/1)

横断測線の区間	土石等の移動により建築物の地上部に作用すると想定される力				土石等の堆積により建築物の地上部に作用すると想定される力				横断測線の区間	土石等の移動により建築物の地上部に作用すると想定される力				土石等の堆積により建築物の地上部に作用すると想定される力			
	土石等の(移動)高さが1m以下の場合、土石等の移動による力が100kN/m ² を超える区域		それ以外の区域		土石等の堆積の高さが3mを超える区域		それ以外の区域			土石等の(移動)高さが1m以下の場合、土石等の移動による力が100kN/m ² を超える区域		それ以外の区域		土石等の堆積の高さが3mを超える区域		それ以外の区域	
	力の大きさのうち最大のもの(kN/m ²)	土石等の高さ(m)	力の大きさのうち最大のもの(kN/m ²)	土石等の高さ(m)	力の大きさのうち最大のもの(kN/m ²)	土石等の高さ(m)	力の大きさのうち最大のもの(kN/m ²)	土石等の高さ(m)		力の大きさのうち最大のもの(kN/m ²)	土石等の高さ(m)	力の大きさのうち最大のもの(kN/m ²)	土石等の高さ(m)	力の大きさのうち最大のもの(kN/m ²)	土石等の高さ(m)	力の大きさのうち最大のもの(kN/m ²)	土石等の高さ(m)
1 ~ 2	111.56	1.00	100.00	1.00	-	-	12.28	2.29	27 ~ 28	109.47	1.00	100.00	1.00	-	-	11.96	2.24
2 ~ 3	116.05	1.00	100.00	1.00	-	-	11.87	2.22	28 ~ 29	-	-	100.00	1.00	-	-	14.19	2.65
3 ~ 4	116.05	1.00	100.00	1.00	-	-	11.87	2.22	29 ~ 30	-	-	100.00	1.00	-	-	14.19	2.65
4 ~ 5	-	-	100.00	1.00	-	-	11.92	2.23	31 ~ 32	120.48	1.00	100.00	1.00	-	-	12.33	2.30
5 ~ 6	-	-	97.67	1.00	-	-	13.11	2.45	33 ~ 34	114.90	1.00	100.00	1.00	-	-	10.09	1.88
6 ~ 7	-	-	100.00	1.00	-	-	13.11	2.45	34 ~ 35	-	-	100.00	1.00	-	-	11.46	2.14
7 ~ 8	117.89	1.00	100.00	1.00	-	-	12.49	2.33	35 ~ 36	-	-	94.98	1.00	-	-	11.46	2.14
8 ~ 9	117.89	1.00	100.00	1.00	-	-	11.88	2.22	36 ~ 37	-	-	-	-	-	-	-	-
9 ~ 10	116.34	1.00	100.00	1.00	-	-	11.83	2.21	38 ~ 39	-	-	91.60	1.00	-	-	10.06	1.88
10 ~ 11	117.95	1.00	100.00	1.00	-	-	11.83	2.21	39 ~ 40	-	-	88.96	1.00	-	-	10.57	1.97
11 ~ 12	117.95	1.00	100.00	1.00	-	-	11.79	2.20	40 ~ 41	-	-	-	-	-	-	-	-
12 ~ 13	122.39	1.00	100.00	1.00	-	-	12.36	2.31	~								
13 ~ 14	122.39	1.00	100.00	1.00	-	-	12.36	2.31	~								
14 ~ 15	122.19	1.00	100.00	1.00	-	-	12.25	2.29	~								
15 ~ 16	122.19	1.00	100.00	1.00	-	-	14.10	2.63	~								
16 ~ 17	-	-	100.00	1.00	-	-	15.89	2.97	~								
17 ~ 18	-	-	96.64	1.00	-	-	15.90	2.97	~								
18 ~ 19	-	-	100.00	1.00	-	-	15.90	2.97	~								
19 ~ 20	117.49	1.00	100.00	1.00	-	-	15.24	2.85	~								
20 ~ 21	119.88	1.00	100.00	1.00	-	-	13.96	2.61	~								
21 ~ 22	121.65	1.00	100.00	1.00	-	-	13.62	2.55	~								
22 ~ 23	122.31	1.00	100.00	1.00	-	-	13.25	2.48	~								
23 ~ 24	122.31	1.00	100.00	1.00	-	-	12.30	2.30	~								
24 ~ 25	112.42	1.00	100.00	1.00	-	-	12.59	2.35	~								
25 ~ 26	109.30	1.00	100.00	1.00	-	-	12.59	2.35	~								
26 ~ 27	109.30	1.00	100.00	1.00	-	-	12.45	2.33	~								

様式 - 3 (急) 建築物の構造の規制に必要な衝撃に関する事項	自然現象の種類	急傾斜地の崩壊	箇所番号	-1298
	告示番号	警戒区域 : 千葉県告示第151号 特別警戒区域: 千葉県告示第156号	箇所名	北辺田
	告示年月日	平成23年3月11日	所在地	千葉県印旛郡栄町北辺田堂西