

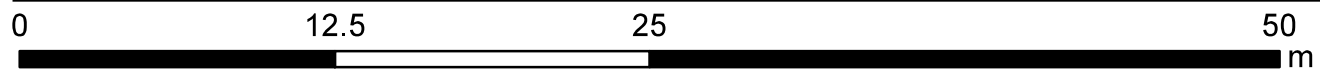




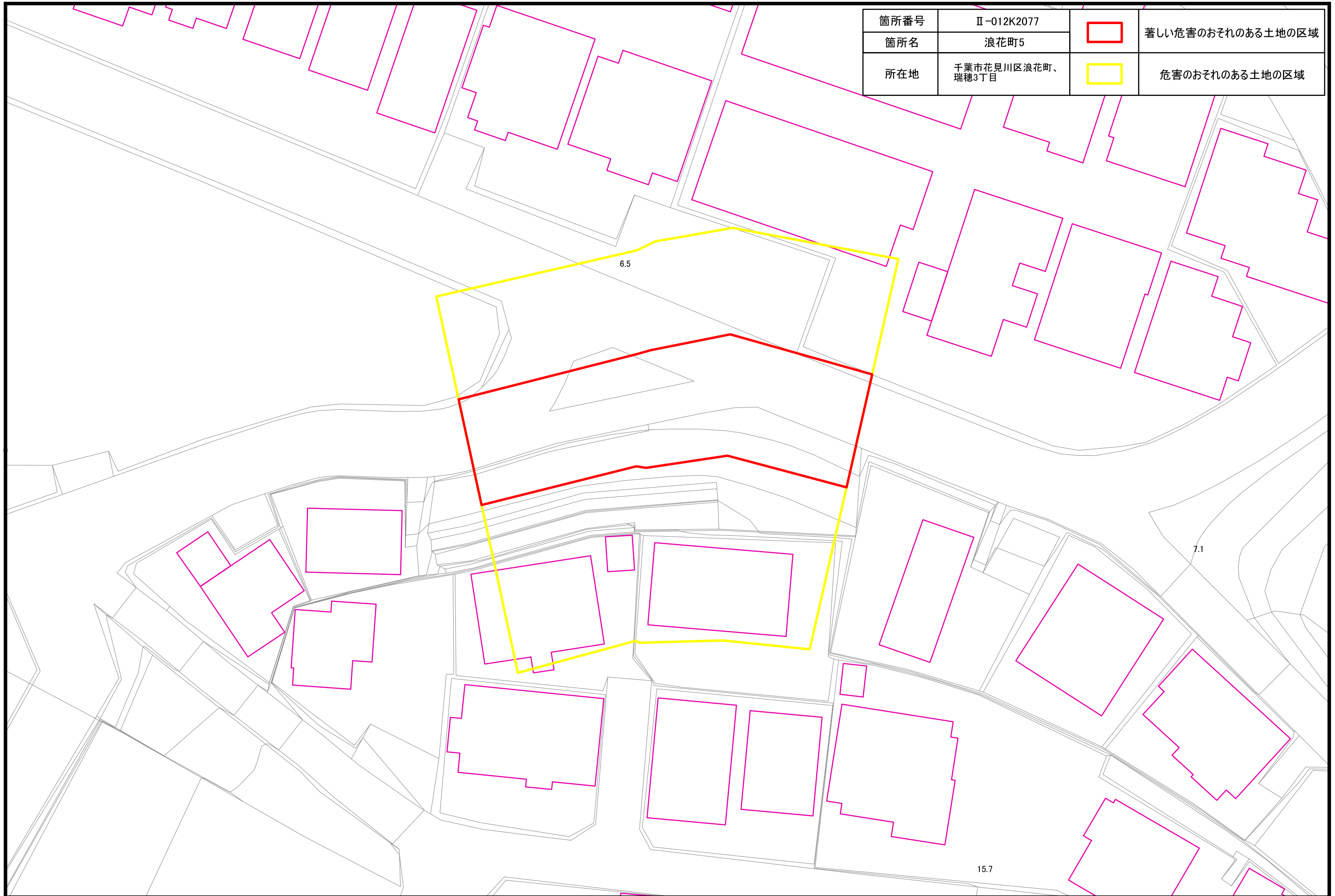
土砂災害警戒区域・特別警戒区域図(急傾斜地の崩壊) 浪花町、瑞穂3丁目地区

箇所番号	Ⅱ-012K2077		著しい危害のおそれのある土地の区域
箇所名	浪花町5		
所在地	千葉県花見川区浪花町、瑞穂3丁目		危害のおそれのある土地の区域



土砂災害警戒区域・特別警戒区域図(急傾斜地の崩壊) 浪花町、瑞穂3丁目地区

箇所番号	Ⅱ-012K2077		著しい危害のおそれのある土地の区域
箇所名	浪花町5		
所在地	千葉県花見川区浪花町、瑞穂3丁目		危害のおそれのある土地の区域



0 12.5 25 50 m