

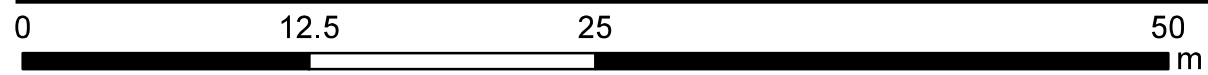




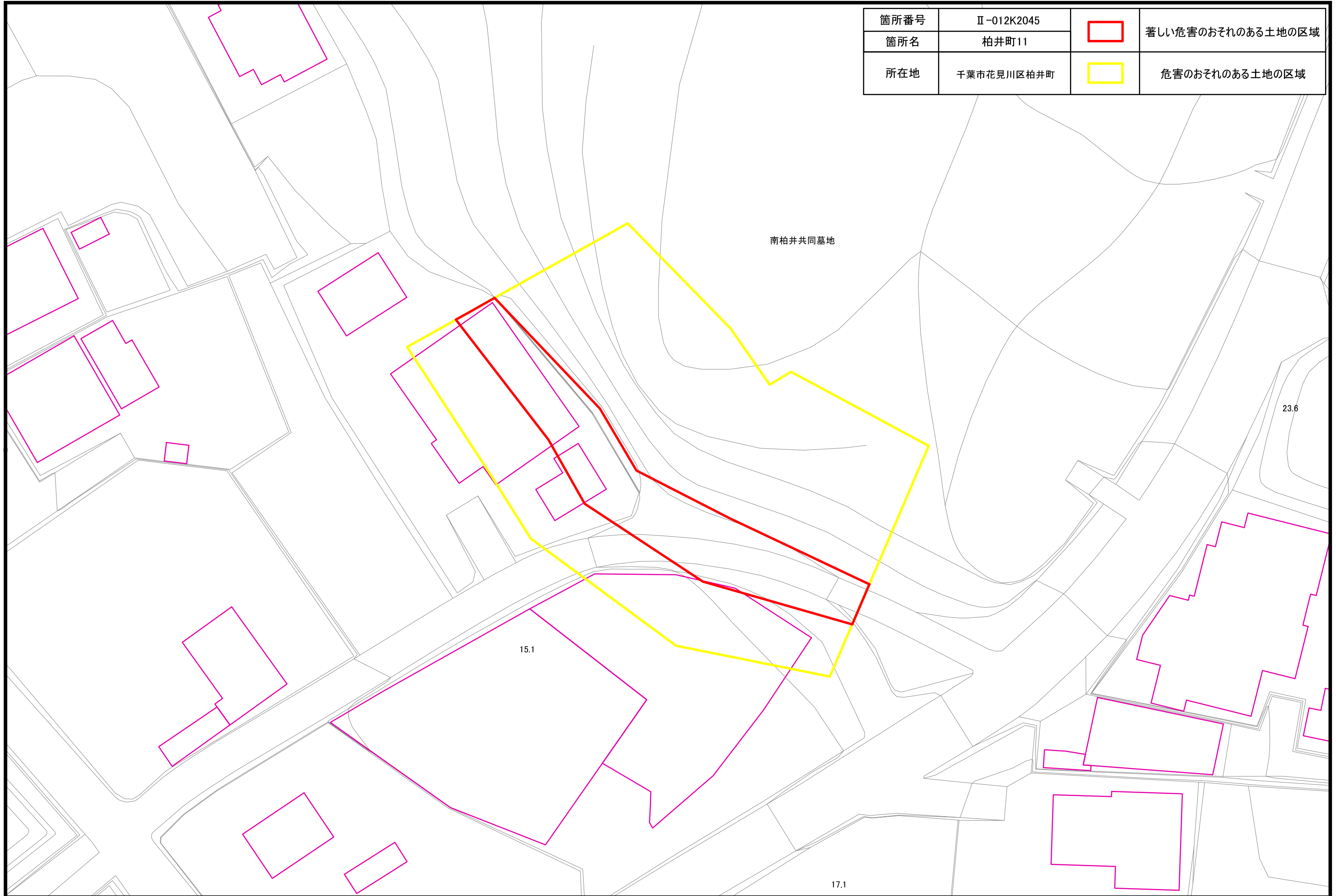
土砂災害警戒区域・特別警戒区域図(急傾斜地の崩壊) 柏井町地区

箇所番号	II-012K2045		著しい危害のおそれのある土地の区域
箇所名	柏井町11		
所在地	千葉市花見川区柏井町		危害のおそれのある土地の区域



土砂災害警戒区域・特別警戒区域図(急傾斜地の崩壊) 柏井町地区

箇所番号	Ⅱ-012K2045		著しい危害のおそれのある土地の区域
箇所名	柏井町11		
所在地	千葉市花見川区柏井町		危害のおそれのある土地の区域



0 12.5 25 50 m