

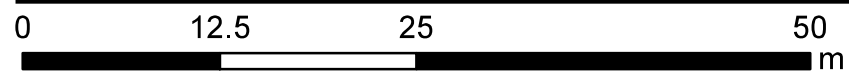




# 土砂災害警戒区域・特別警戒区域図(急傾斜地の崩壊) 長作町地区

箇所番号	I-012K2030		著しい危害のおそれのある土地の区域
箇所名	長作町26		
所在地	千葉市花見川区長作町		危害のおそれのある土地の区域





# 土砂災害警戒区域・特別警戒区域図(急傾斜地の崩壊) 長作町地区

箇所番号	I-012K2030		著しい危害のおそれのある土地の区域
箇所名	長作町26		
所在地	千葉市花見川区長作町		危害のおそれのある土地の区域

