
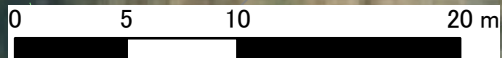


# 土砂災害防止に関する基礎調査(急傾斜地の崩壊) 小田部地区




指定要件なし(地形要件なし)

箇所番号	Ⅱ-105K2036		基礎調査予定箇所
箇所名	小田部		
所在地	山武郡横芝光町 小田部		





指定要件なし(地形要件なし)

箇所番号	Ⅱ-105K2036		基礎調査予定箇所
箇所名	小田部		
所在地	山武郡横芝光町 小田部		

10

8.6

0 5 10 20 m

