

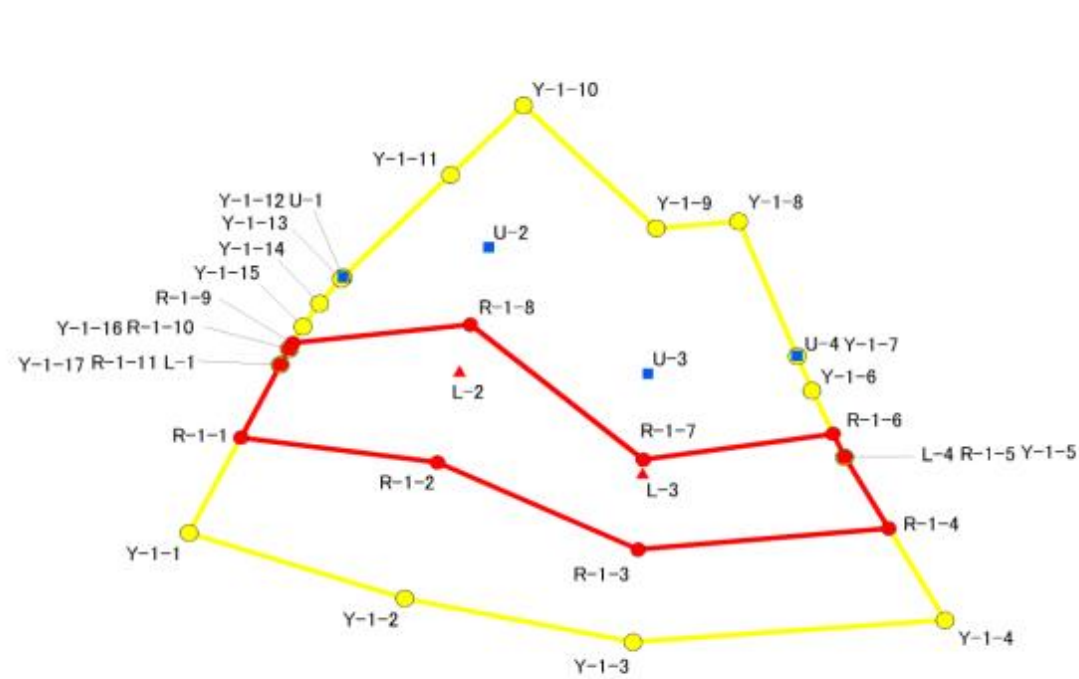
急傾斜地の崩壊区域調書

様式5-4 危害のおそれのある土地等の座標位置図

調査年度

令和3年度

急傾斜地の位置 | 箇所番号 | I-056K2016 | 箇所名 | 酒々井7 | 所在地 | 印旛郡酒々井町酒々井



I-056K2016-1

- 凡例
- 上端(U)
 - ▲ 下端(L)
 - レッドゾーンの端点(R)
 - イエローゾーンの端点(Y)
 - レッドゾーン
 - イエローゾーン

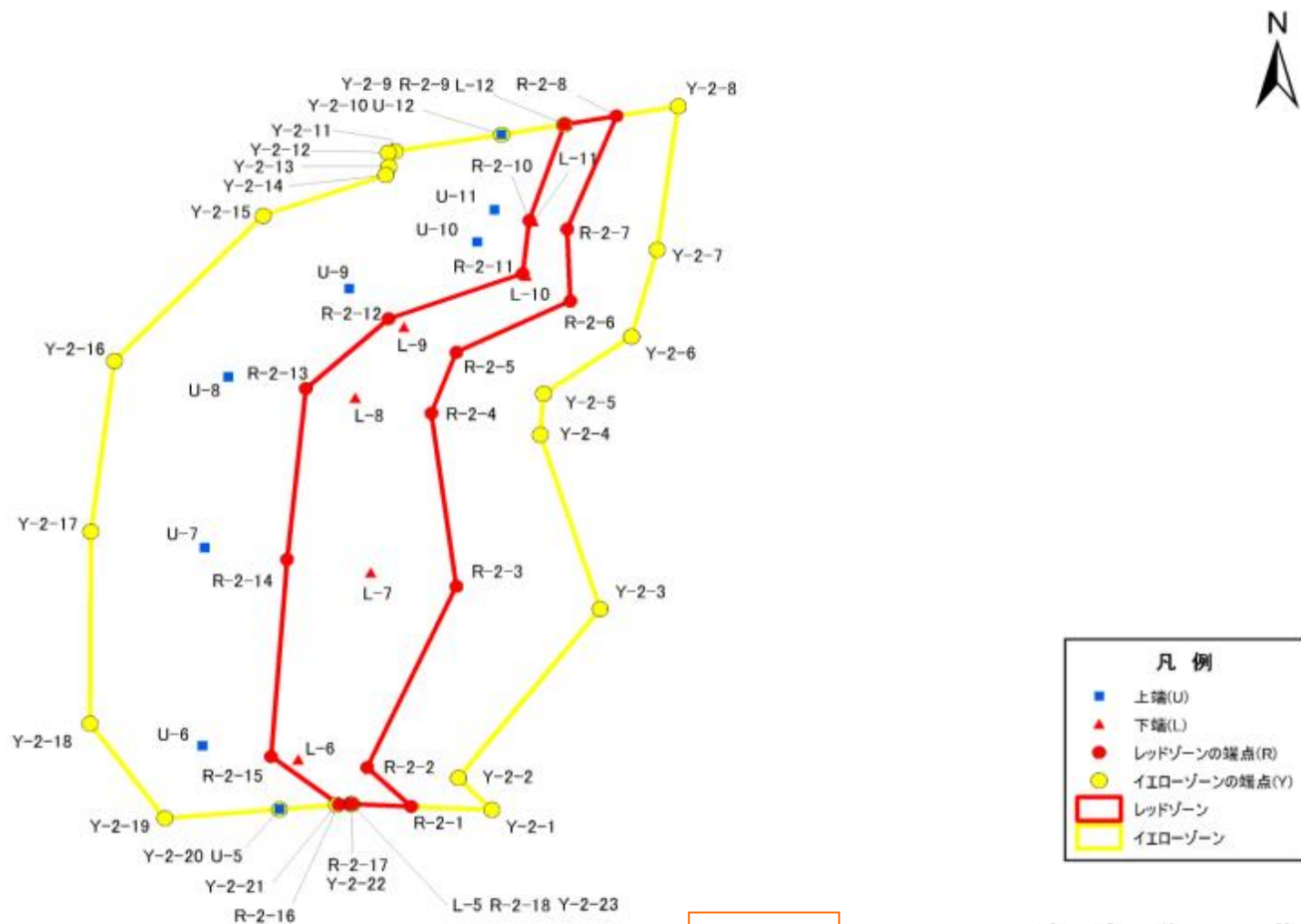
急傾斜地の崩壊区域調書

様式5-4 危害のおそれのある土地等の座標位置図

調査年度

令和3年度

急傾斜地の位置 | 箇所番号 | I-056K2016 | 箇所名 | 酒々井7 | 所在地 | 印旛郡酒々井町酒々井



I-056K2016-2

1:600



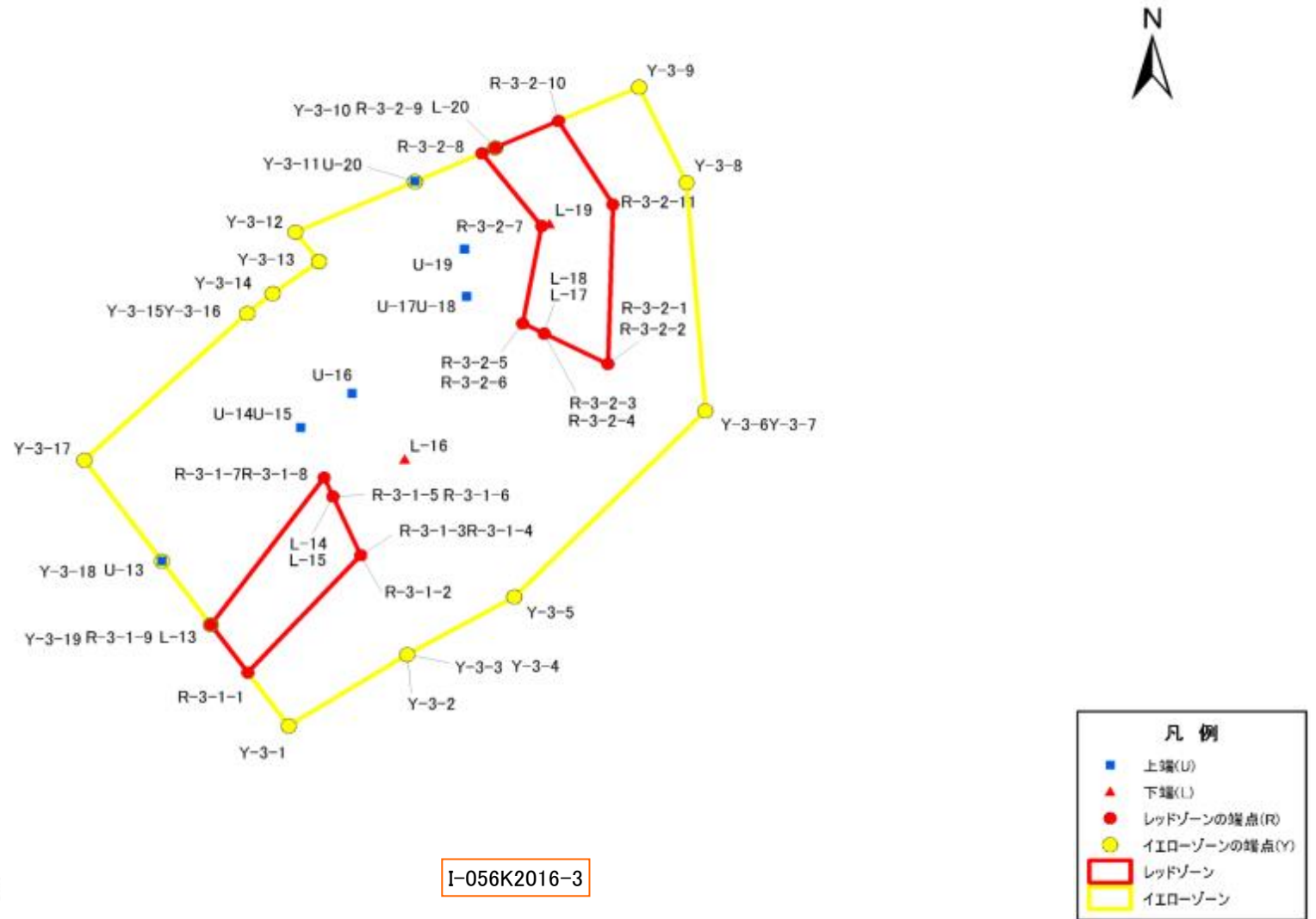
急傾斜地の崩壊区域調書

様式5-4 危害のおそれのある土地等の座標位置図

調査年度

令和3年度

急傾斜地の位置 | 箇所番号 | I-056K2016 | 箇所名 | 酒々井7 | 所在地 | 印旛郡酒々井町酒々井



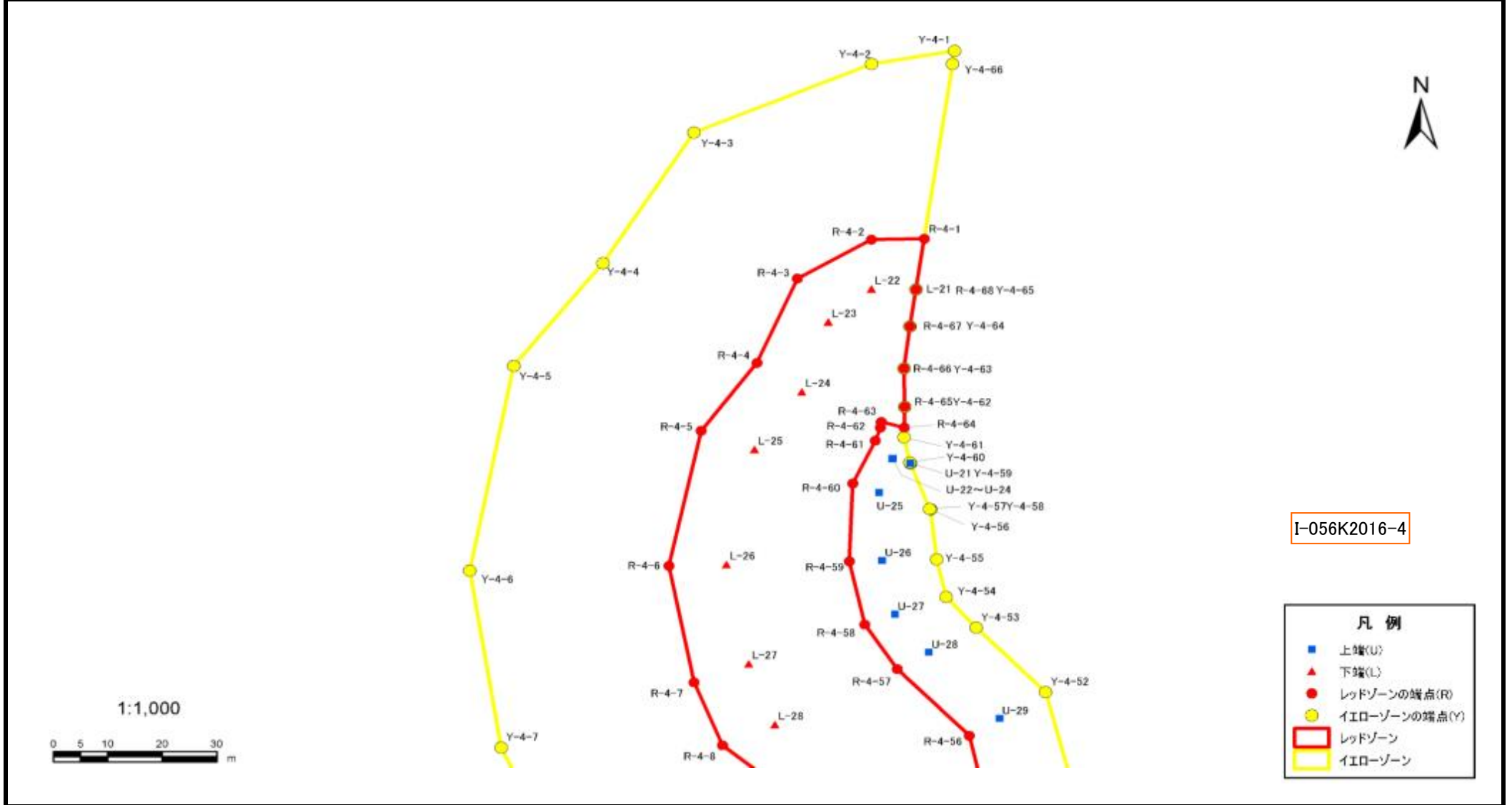
急傾斜地の崩壊区域調書

様式5-4 危害のおそれのある土地等の座標位置図

調査年度

令和3年度

急傾斜地の位置 | 箇所番号 | I-056K2016 | 箇所名 | 酒々井7 | 所在地 | 印旛郡酒々井町酒々井



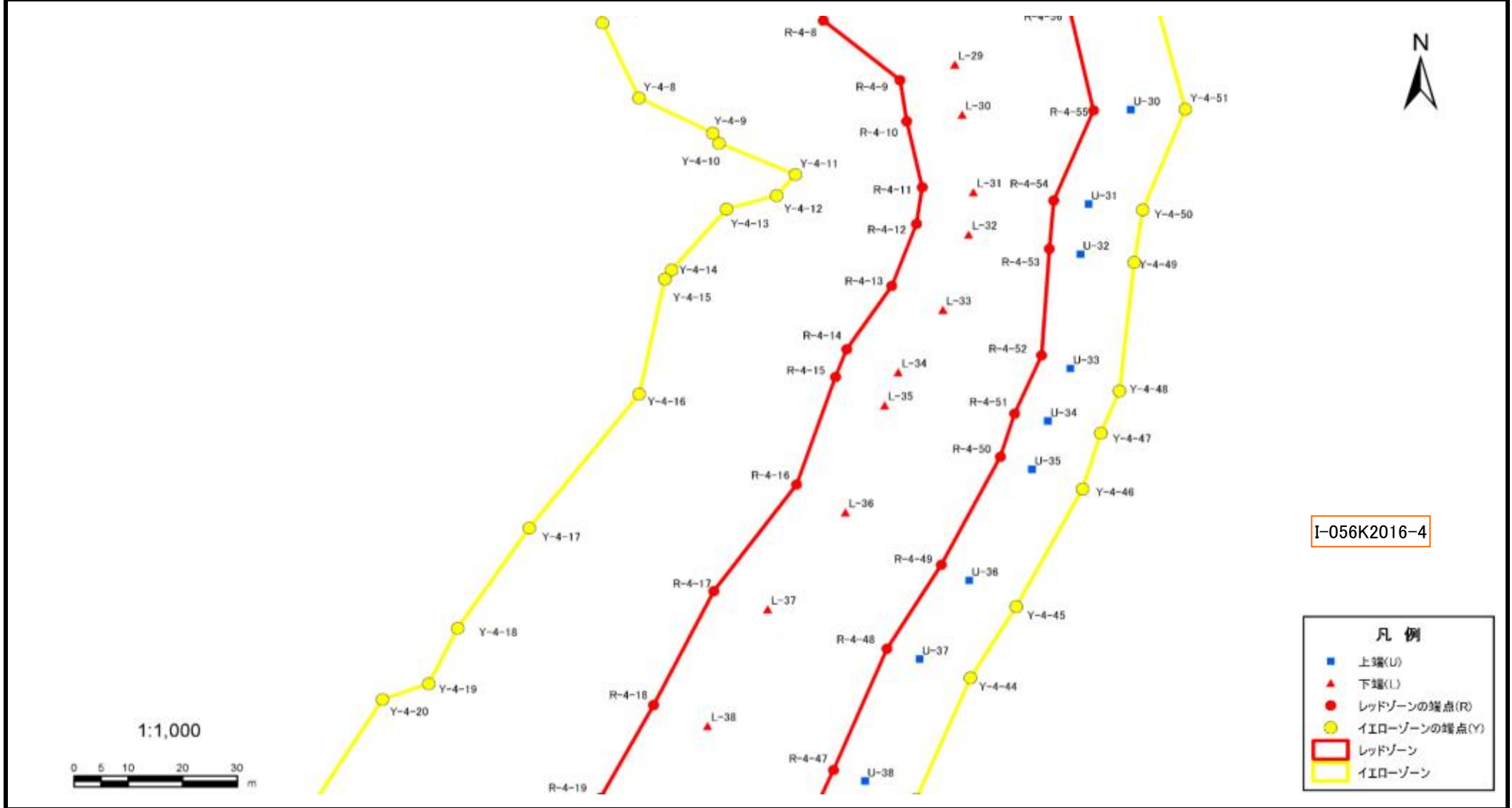
急傾斜地の崩壊区域調書

様式5-4 危害のおそれのある土地等の座標位置図

調査年度

令和3年度

急傾斜地の位置 | 箇所番号 | I-056K2016 | 箇所名 | 酒々井7 | 所在地 | 印旛郡酒々井町酒々井



- 凡例**
- 上端(U)
 - ▲ 下端(L)
 - レッドゾーンの端点(R)
 - イエローゾーンの端点(Y)
 - ▭ レッドゾーン
 - ▭ イエローゾーン

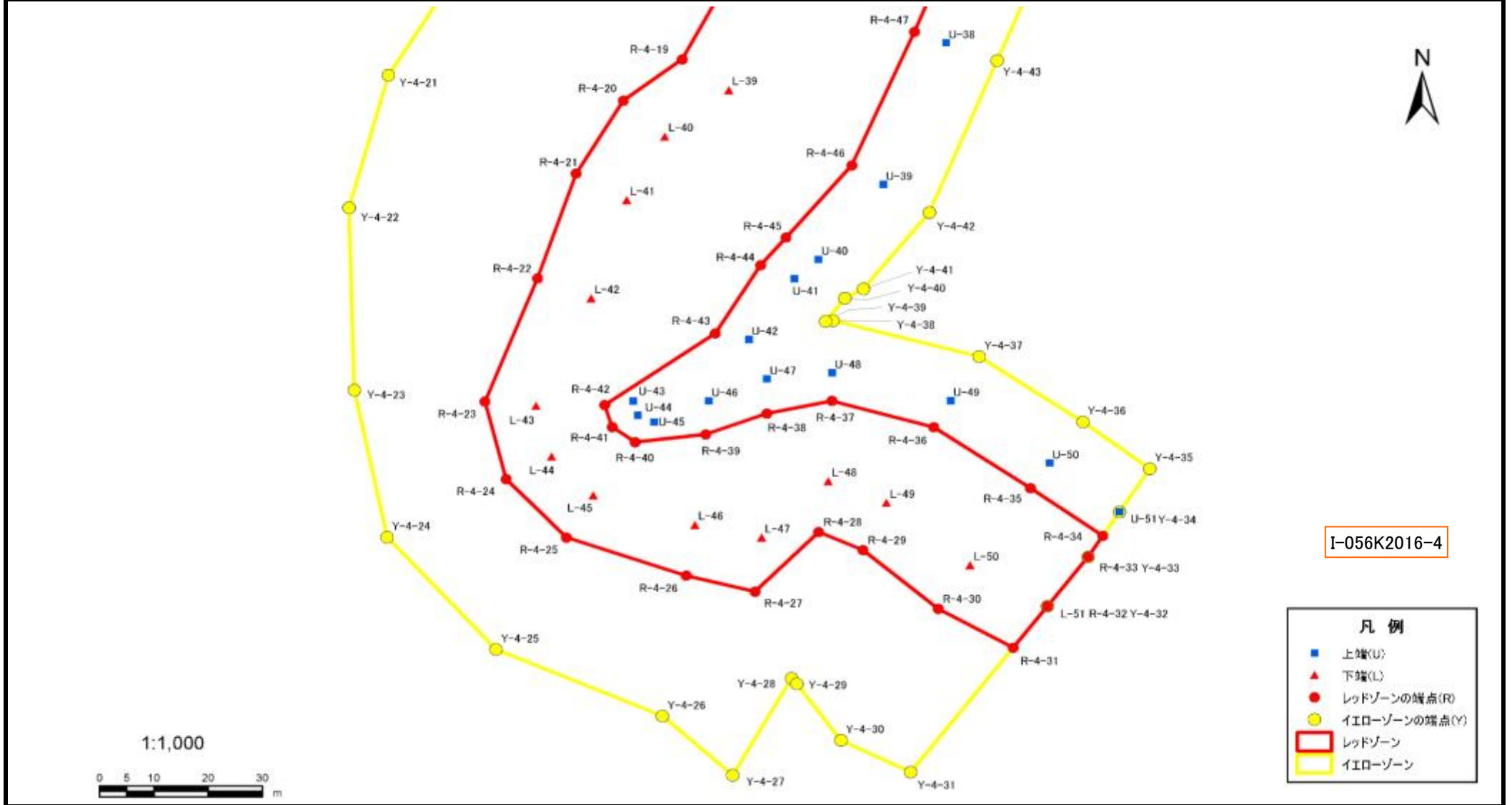
急傾斜地の崩壊区域調書

様式5-4 危害のおそれのある土地等の座標位置図

調査年度

令和3年度

急傾斜地の位置 | 箇所番号 | I-056K2016 | 箇所名 | 酒々井7 | 所在地 | 印旛郡酒々井町酒々井



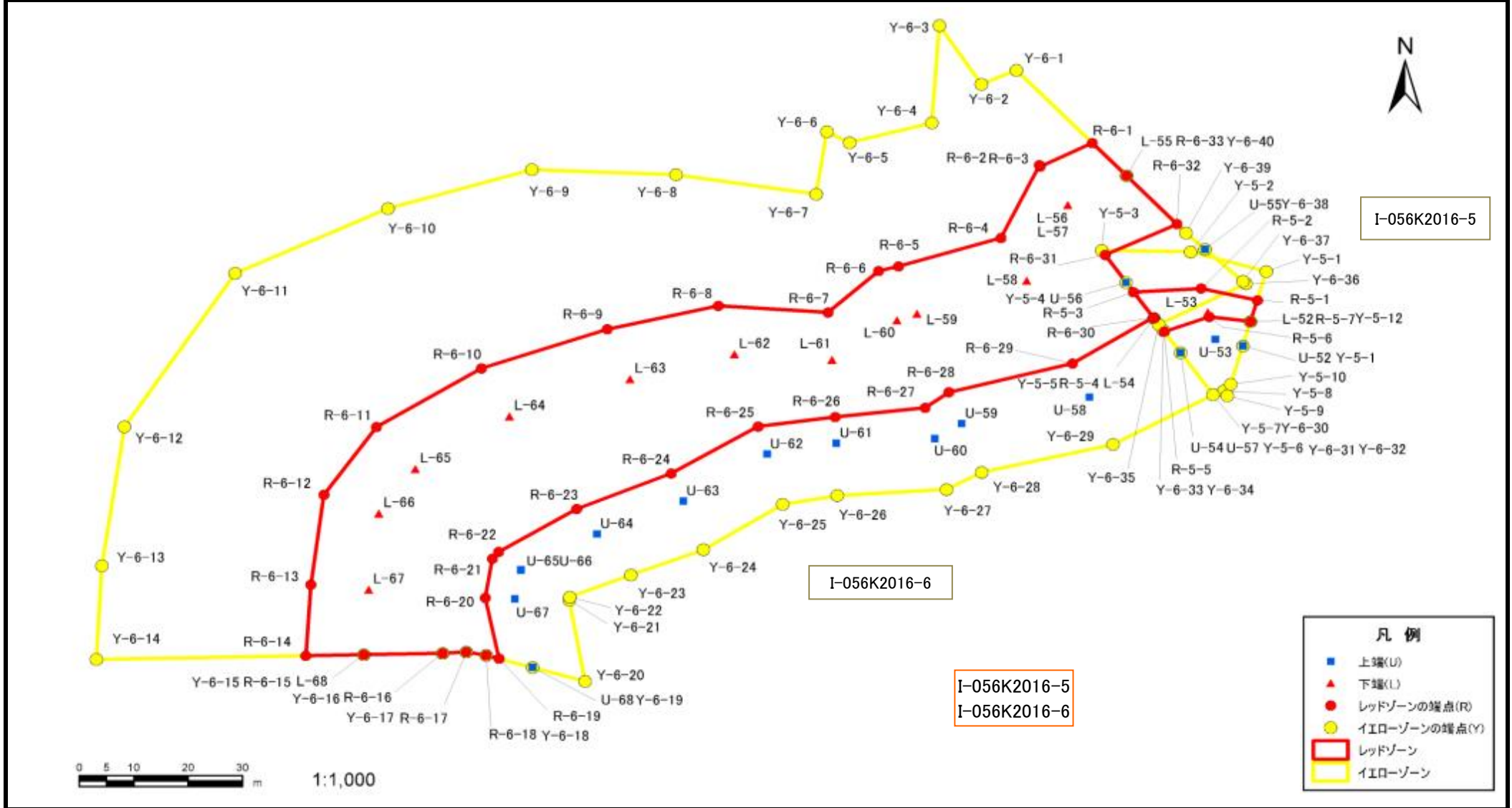
急傾斜地の崩壊区域調書

様式5-4 危害のおそれのある土地等の座標位置図

調査年度

令和3年度

急傾斜地の位置 | 箇所番号 | I-056K2016 | 箇所名 | 酒々井7 | 所在地 | 印旛郡酒々井町酒々井



急傾斜地の崩壊区域調書

様式5-5 危害のおそれのある土地等の座標一覧

調査年度

令和3年度

急傾斜地の位置 | 箇所番号 | I-056K2016 | 箇所名 | 酒々井7 | 所在地 | 印旛郡酒々井町酒々井

危害のおそれのある区域の座標(土砂災害警戒区域)						著しい危害のおそれのある区域の座標(土砂災害特別警戒区域)					
地点記号	X(m)	Y(m)	地点記号	X(m)	Y(m)	地点記号	X(m)	Y(m)	地点記号	X(m)	Y(m)
I-056K2016-1			Y-2-13	-29694.091	39120.367	I-056K2016-1			I-056K2016-3		
Y-1-1	-29793.204	39039.193	Y-2-14	-29694.844	39120.127	R-1-1	-29786.669	39042.612	R-3-1-1	-29655.644	39131.141
Y-1-2	-29797.704	39053.420	Y-2-15	-29698.524	39109.445	R-1-2	-29788.374	39055.577	R-3-1-2	-29646.304	39139.763
Y-1-3	-29800.688	39068.469	Y-2-16	-29711.668	39096.527	R-1-3	-29794.332	39068.812	R-3-1-3	-29646.304	39139.763
Y-1-4	-29799.181	39089.072	Y-2-17	-29727.101	39094.487	R-1-4	-29792.900	39085.338	R-3-1-4	-29646.304	39139.763
Y-1-5	-29788.006	39082.430	Y-2-18	-29744.485	39094.397	R-1-5	-29788.006	39082.430	R-3-1-5	-29641.632	39137.658
Y-1-6	-29783.440	39080.286	Y-2-19	-29753.033	39100.908	R-1-6	-29786.418	39081.684	R-3-1-6	-29641.632	39137.658
Y-1-7	-29781.081	39079.303	Y-2-20	-29752.218	39110.875	R-1-7	-29788.168	39069.145	R-3-1-7	-29640.124	39136.979
Y-1-8	-29771.850	39075.458	Y-2-21	-29751.814	39115.812	R-1-8	-29778.936	39057.759	R-3-1-8	-29640.124	39136.979
Y-1-9	-29772.326	39070.001	Y-2-22	-29751.739	39117.104	R-1-9	-29780.203	39046.020	R-3-1-9	-29651.833	39128.323
Y-1-10	-29763.895	39061.237	Y-2-23	-29751.741	39117.153	R-1-10	-29780.605	39045.784	R-3-2-1	-29631.096	39158.665
Y-1-11	-29768.653	39056.443	I-056K2016-3			R-1-11	-29781.685	39045.219	R-3-2-2	-29631.096	39158.665
Y-1-12	-29775.694	39049.343	Y-3-1	-29659.874	39134.269	I-056K2016-2			R-3-2-3	-29628.661	39153.781
Y-1-13	-29775.798	39049.238	Y-3-2	-29654.213	39143.327	R-2-1	-29751.969	39122.331	R-3-2-4	-29628.661	39153.781
Y-1-14	-29777.465	39047.809	Y-3-3	-29654.213	39143.327	R-2-2	-29748.431	39118.494	R-3-2-5	-29627.850	39152.154
Y-1-15	-29779.052	39046.698	Y-3-4	-29654.213	39143.327	R-2-3	-29732.059	39126.233	R-3-2-6	-29627.850	39152.154
Y-1-16	-29780.605	39045.784	Y-3-5	-29649.611	39151.511	R-2-4	-29716.394	39124.065	R-3-2-7	-29620.098	39153.598
Y-1-17	-29781.685	39045.219	Y-3-6	-29634.819	39166.131	R-2-5	-29710.865	39126.228	R-3-2-8	-29614.326	39149.029
I-056K2016-2			Y-3-7	-29634.819	39166.131	R-2-6	-29706.259	39136.143	R-3-2-9	-29613.877	39150.050
Y-2-1	-29752.278	39129.341	Y-3-8	-29616.624	39164.685	R-2-7	-29699.750	39135.865	R-3-2-10	-29611.751	39154.891
Y-2-2	-29749.372	39126.406	Y-3-9	-29609.051	39161.037	R-2-8	-29689.517	39140.158	R-3-2-11	-29618.391	39159.046
Y-2-3	-29734.128	39138.727	Y-3-10	-29613.877	39150.050	R-2-9	-29690.267	39135.648	I-056K2016-4		
Y-2-4	-29718.351	39133.517	Y-3-11	-29616.571	39143.919	R-2-10	-29698.949	39132.575	R-4-1	-29815.695	38989.724
Y-2-5	-29714.632	39133.801	Y-3-12	-29620.593	39134.764	R-2-11	-29703.756	39131.993	R-4-2	-29815.857	38980.051
Y-2-6	-29709.458	39141.446	Y-3-13	-29622.928	39136.585	R-2-12	-29707.863	39120.352	R-4-3	-29823.672	38966.446
Y-2-7	-29701.637	39143.701	Y-3-14	-29625.472	39133.035	R-2-13	-29714.185	39113.168	R-4-4	-29840.622	38959.013
Y-2-8	-29688.625	39145.513	Y-3-15	-29627.044	39131.085	R-2-14	-29729.622	39111.524	R-4-5	-29854.278	38948.759
Y-2-9	-29690.267	39135.648	Y-3-16	-29627.044	39131.085	R-2-15	-29747.436	39110.121	R-4-6	-29881.363	38942.815
Y-2-10	-29691.179	39130.172	Y-3-17	-29638.728	39118.633	R-2-16	-29751.802	39116.018	R-4-7	-29904.749	38947.463
Y-2-11	-29692.717	39120.932	Y-3-18	-29646.769	39124.579	R-2-17	-29751.739	39117.104	R-4-8	-29917.408	38952.700
Y-2-12	-29692.821	39120.308	Y-3-19	-29651.833	39128.323	R-2-18	-29751.741	39117.153	R-4-9	-29928.795	38966.816

平面直角座標系: 第Ⅲ区系(測地成果2011)

急傾斜地の崩壊区域調書

様式5-5 危害のおそれのある土地等の座標一覧

調査年度

令和3年度

急傾斜地の位置			箇所番号	箇所名	所在地
			I-056K2016	酒々井7	印旛郡酒々井町酒々井
危害のおそれのある区域の座標(土砂災害警戒区域)					
地点記号	X(m)	Y(m)	地点記号	X(m)	Y(m)
I-056K2016-4			Y-4-31	-30202.656	38953.853
Y-4-1	-29777.959	38995.343	Y-4-32	-30170.845	38979.015
Y-4-2	-29780.607	38980.078	Y-4-33	-30161.374	38986.506
Y-4-3	-29794.359	38947.456	Y-4-34	-30152.741	38992.312
Y-4-4	-29820.585	38930.704	Y-4-35	-30144.443	38997.893
Y-4-5	-29841.210	38914.330	Y-4-36	-30135.469	38985.538
Y-4-6	-29882.340	38906.249	Y-4-37	-30122.944	38966.467
Y-4-7	-29917.845	38912.022	Y-4-38	-30116.059	38939.495
Y-4-8	-29932.200	38918.744	Y-4-39	-30116.189	38938.136
Y-4-9	-29938.906	38932.350	Y-4-40	-30111.774	38941.672
Y-4-10	-29940.847	38933.485	Y-4-41	-30109.948	38945.121
Y-4-11	-29946.845	38947.528	Y-4-42	-30095.317	38957.261
Y-4-12	-29950.848	38944.059	Y-4-43	-30066.165	38969.761
Y-4-13	-29953.416	38934.901	Y-4-44	-30042.970	38979.775
Y-4-14	-29965.079	38924.734	Y-4-45	-30029.394	38988.199
Y-4-15	-29966.820	38923.477	Y-4-46	-30006.922	39000.370
Y-4-16	-29988.781	38918.776	Y-4-47	-29996.232	39003.763
Y-4-17	-30014.355	38898.570	Y-4-48	-29988.207	39007.214
Y-4-18	-30033.505	38885.373	Y-4-49	-29963.583	39009.887
Y-4-19	-30044.117	38880.058	Y-4-50	-29953.559	39011.453
Y-4-20	-30047.105	38871.551	Y-4-51	-29934.339	39019.313
Y-4-21	-30068.988	38857.565	Y-4-52	-29906.706	39012.062
Y-4-22	-30094.368	38850.289	Y-4-53	-29893.770	38999.256
Y-4-23	-30129.384	38851.262	Y-4-54	-29887.629	38993.753
Y-4-24	-30157.589	38857.323	Y-4-55	-29880.044	38992.027
Y-4-25	-30179.139	38877.362	Y-4-56	-29869.994	38990.911
Y-4-26	-30191.931	38908.065	Y-4-57	-29869.923	38990.706
Y-4-27	-30203.252	38921.013	Y-4-58	-29869.923	38990.706
Y-4-28	-30184.672	38931.865	Y-4-59	-29860.758	38987.181
Y-4-29	-30185.722	38932.837	Y-4-60	-29860.596	38987.119
Y-4-30	-30196.554	38940.957	Y-4-61	-29855.552	38986.022
著しい危害のおそれのある区域の座標(土砂災害特別警戒区域)					
地点記号	X(m)	Y(m)	地点記号	X(m)	Y(m)
R-4-10	-29936.674	38968.015	R-4-41	-30136.450	38898.814
R-4-11	-29949.231	38970.863	R-4-42	-30132.252	38897.391
R-4-12	-29956.277	38969.815	R-4-43	-30118.495	38917.823
R-4-13	-29968.137	38965.291	R-4-44	-30105.443	38926.147
R-4-14	-29980.175	38956.966	R-4-45	-30100.147	38930.830
R-4-15	-29985.522	38954.889	R-4-46	-30086.306	38942.952
R-4-16	-30006.043	38947.754	R-4-47	-30060.641	38954.531
R-4-17	-30026.413	38932.506	R-4-48	-30037.414	38964.404
R-4-18	-30048.193	38921.469	R-4-49	-30021.442	38974.376
R-4-19	-30065.915	38911.695	R-4-50	-30000.736	38985.266
R-4-20	-30073.841	38900.879	R-4-51	-29992.499	38987.878
R-4-21	-30087.863	38892.143	R-4-52	-29981.368	38992.862
R-4-22	-30107.958	38885.020	R-4-53	-29961.020	38994.302
R-4-23	-30131.568	38875.326	R-4-54	-29951.788	38995.073
R-4-24	-30146.449	38879.233	R-4-55	-29934.578	39002.405
R-4-25	-30157.673	38890.386	R-4-56	-29915.462	38998.056
R-4-26	-30165.005	38912.435	R-4-57	-29902.111	38984.806
R-4-27	-30168.027	38925.123	R-4-58	-29893.150	38978.828
R-4-28	-30156.616	38936.876	R-4-59	-29880.475	38975.971
R-4-29	-30160.073	38945.044	R-4-60	-29864.860	38976.624
R-4-30	-30171.348	38958.856	R-4-61	-29856.261	38980.762
R-4-31	-30178.790	38972.730	R-4-62	-29853.606	38981.689
R-4-32	-30170.845	38979.015	R-4-63	-29852.498	38981.864
R-4-33	-30161.374	38986.506	R-4-64	-29853.628	38986.056
R-4-34	-30157.337	38989.221	R-4-65	-29849.414	38986.132
R-4-35	-30148.173	38975.885	R-4-66	-29841.737	38986.022
R-4-36	-30136.506	38958.047	R-4-67	-29833.293	38987.103
R-4-37	-30131.470	38939.283	R-4-68	-29825.850	38988.212
R-4-38	-30133.890	38927.283	I-056K2016-5		
R-4-39	-30137.906	38916.020	R-5-1	-30270.209	39087.619
R-4-40	-30139.371	38903.009	R-5-2	-30267.993	39077.290

平面直角座標系: 第Ⅲ区系(測地成果2011)

急傾斜地の崩壊区域調書

様式5-5 危害のおそれのある土地等の座標一覧

調査年度 令和3年度

急傾斜地の位置			箇所番号	I-056K2016	箇所名	酒々井7	所在地	印旛郡酒々井町酒々井			
危害のおそれのある区域の座標(土砂災害警戒区域)						著しい危害のおそれのある区域の座標(土砂災害特別警戒区域)					
地点記号	X(m)	Y(m)	地点記号	X(m)	Y(m)	地点記号	X(m)	Y(m)	地点記号	X(m)	Y(m)
Y-4-62	-29849.414	38986.132	Y-6-13	-30321.083	38875.151	R-5-3	-30268.663	39064.853	R-6-26	-30292.567	39009.993
Y-4-63	-29841.737	38986.022	Y-6-14	-30338.989	38874.127	R-5-4	-30273.701	39068.620	R-6-27	-30290.795	39026.522
Y-4-64	-29833.293	38987.103	Y-6-15	-30338.100	38923.319	R-5-5	-30276.213	39070.499	R-6-28	-30287.844	39030.912
Y-4-65	-29825.850	38988.212	Y-6-16	-30337.838	38937.804	R-5-6	-30273.380	39078.769	R-6-29	-30282.328	39053.617
Y-4-66	-29780.579	38994.953	Y-6-17	-30337.559	38942.183	R-5-7	-30274.287	39086.378	R-6-30	-30273.523	39068.484
I-056K2016-5			Y-6-18	-30338.208	38945.802	I-056K2016-6			R-6-31	-30261.547	39059.646
Y-5-1	-30264.721	39089.290	Y-6-19	-30340.532	38954.343	R-6-1	-30240.100	39057.293	R-6-32	-30255.660	39072.855
Y-5-2	-30260.946	39075.351	Y-6-20	-30343.157	38963.992	R-6-2	-30244.612	39047.714	R-6-33	-30246.384	39063.577
Y-5-3	-30260.652	39059.021	Y-6-21	-30327.614	38961.097	R-6-3	-30244.345	39047.530			
Y-5-4	-30266.848	39063.495	Y-6-22	-30327.079	38961.192	R-6-4	-30258.283	39040.483			
Y-5-5	-30273.701	39068.620	Y-6-23	-30322.806	38972.446	R-6-5	-30263.742	39021.618			
Y-5-6	-30280.268	39073.532	Y-6-24	-30317.984	38985.790	R-6-6	-30264.639	39017.982			
Y-5-7	-30288.292	39079.499	Y-6-25	-30309.289	39000.317	R-6-7	-30272.559	39008.672			
Y-5-8	-30287.585	39081.464	Y-6-26	-30307.602	39010.380	R-6-8	-30271.262	38988.536			
Y-5-9	-30288.500	39082.077	Y-6-27	-30306.464	39030.489	R-6-9	-30275.777	38968.080			
Y-5-10	-30286.305	39082.739	Y-6-28	-30303.159	39036.898	R-6-10	-30283.264	38944.947			
Y-5-11	-30278.926	39084.965	Y-6-29	-30297.810	39061.098	R-6-11	-30294.458	38925.650			
Y-5-12	-30274.287	39086.378	Y-6-30	-30288.291	39079.499	R-6-12	-30307.456	38915.980			
I-056K2016-6			Y-6-31	-30280.267	39073.532	R-6-13	-30324.648	38913.569			
Y-6-1	-30226.134	39043.325	Y-6-32	-30280.266	39073.531	R-6-14	-30338.292	38912.669			
Y-6-2	-30228.834	39036.884	Y-6-33	-30276.021	39070.354	R-6-15	-30338.100	38923.319			
Y-6-3	-30217.589	39029.165	Y-6-34	-30276.021	39070.354	R-6-16	-30337.838	38937.804			
Y-6-4	-30236.272	39027.762	Y-6-35	-30274.854	39069.484	R-6-17	-30337.559	38942.183			
Y-6-5	-30240.024	39012.676	Y-6-36	-30267.055	39085.507	R-6-18	-30338.208	38945.802			
Y-6-6	-30237.909	39008.474	Y-6-37	-30266.561	39084.949	R-6-19	-30338.857	38948.187			
Y-6-7	-30249.912	39006.489	Y-6-38	-30260.426	39078.020	R-6-20	-30327.185	38945.626			
Y-6-8	-30246.155	38980.726	Y-6-39	-30257.333	39074.528	R-6-21	-30319.701	38946.942			
Y-6-9	-30245.198	38954.228	Y-6-40	-30246.384	39063.577	R-6-22	-30318.418	38948.087			
Y-6-10	-30252.659	38927.785				R-6-23	-30310.199	38962.445			
Y-6-11	-30265.038	38899.664				R-6-24	-30303.372	38979.854			
Y-6-12	-30294.452	38879.307				R-6-25	-30294.388	38995.807			

平面直角座標系: 第Ⅲ区系(測地成果2011)