

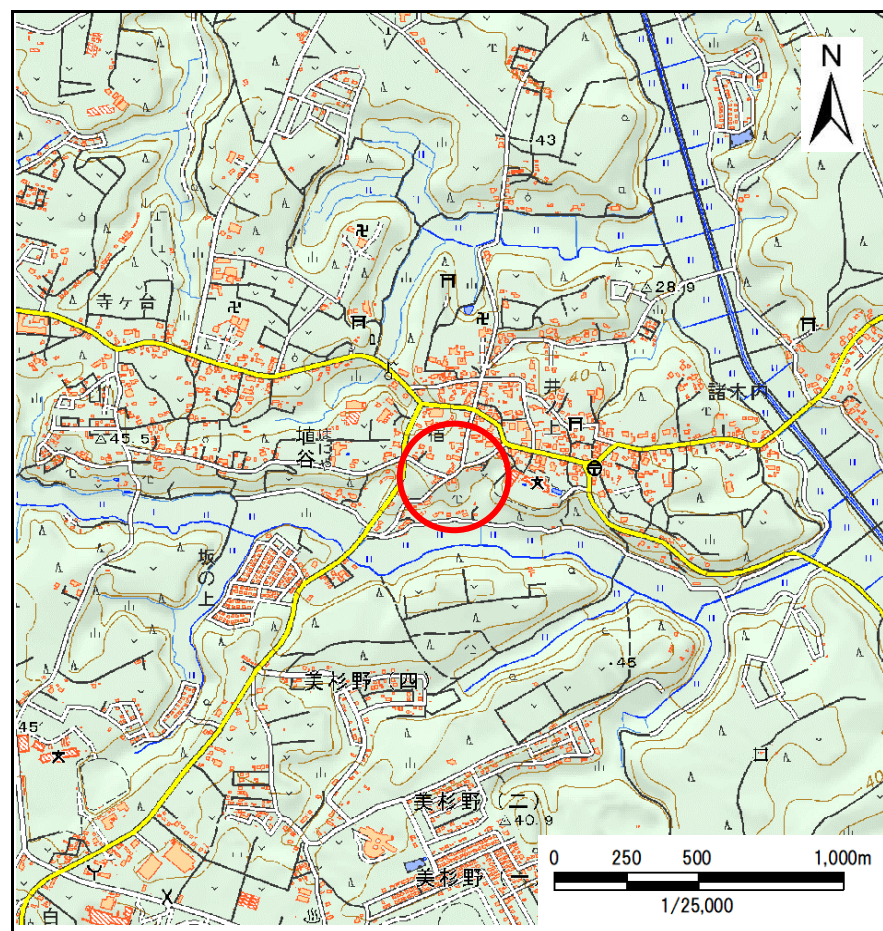
土砂災害防止に関する基礎調査(急傾斜地の崩壊)

表紙 概況、位置図

自然現象の種類	急傾斜地の崩壊
箇所番号	Ⅱ-102K2082
箇所名	埴谷29
所在地	山武市埴谷
調査機関	千葉県山武土木事務所





概況図(S=1:200,000)



位置図(S=1:25,000)

土砂災害警戒区域・特別警戒区域図(急傾斜地の崩壊) 山武市埴谷地区





土砂災害警戒区域・特別警戒区域図 山武市埴谷地区	
図面凡例	
土砂災害特別警戒区域 (著しい危害のおそれのある土地の区域)	
土砂災害警戒区域 (危害のおそれのある土地の区域)	



0 25 50 100 m



箇所番号	Ⅱ-102K2082		著しい危害のおそれのある土地の区域
箇所名	埴谷29		
所在地	山武市埴谷		

