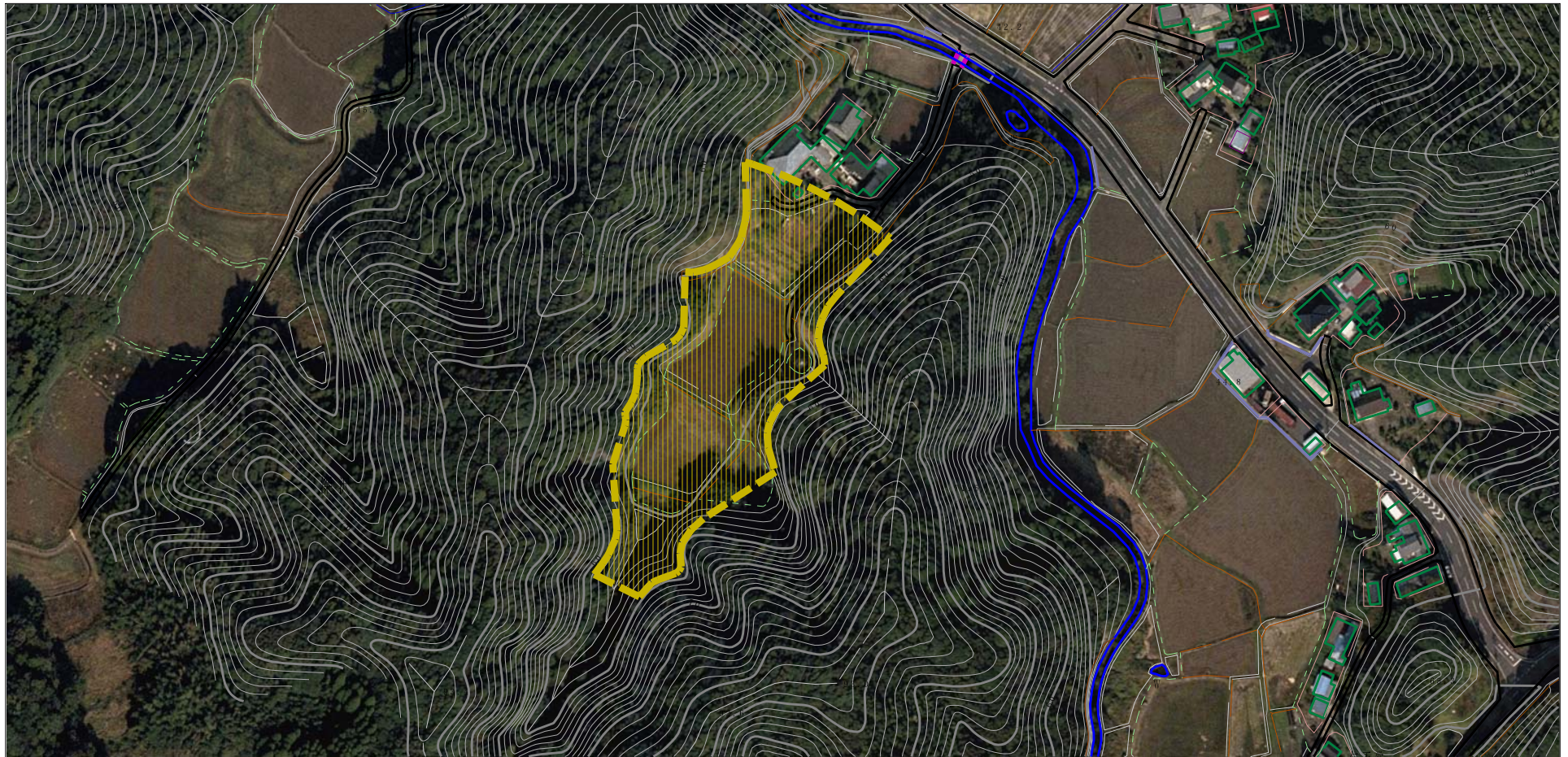






参考資料 (その3)



0 1 × 100m

参考資料	土砂災害防止法施行令第二条の基準に該当する区域		N  縮尺 1:2,500	自然現象の種類	土石流	溪流番号	42702002
	土砂災害防止法施行令第三条の基準に該当する区域			告示番号		溪流名	深沢 (5)
	それ以外の区域			告示年月日		所在地	長南町深沢