

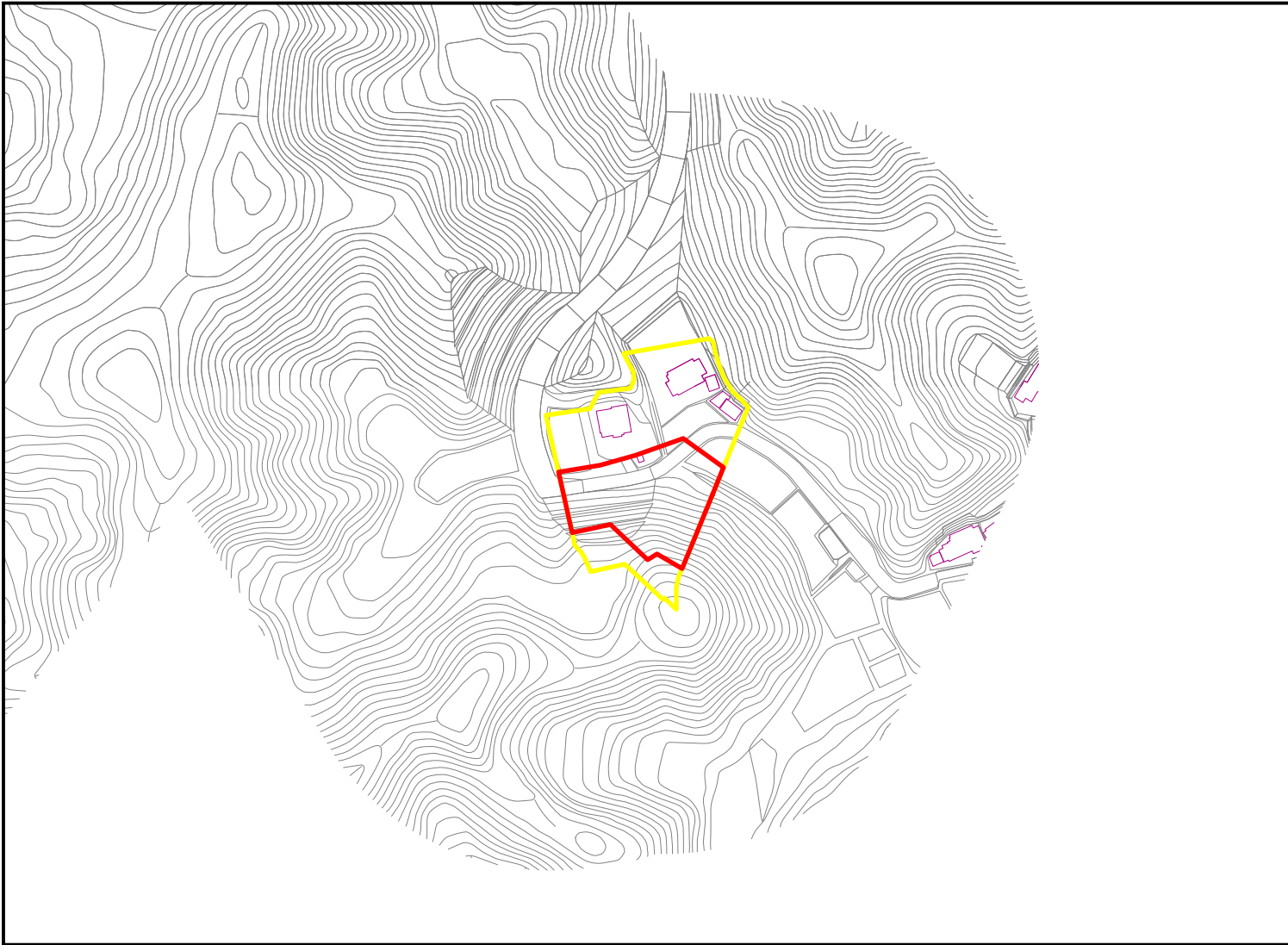





箇所番号	Ⅱ-122K2344		著しい危害のおそれのある土地の区域
箇所名	大原114		
所在地	いすみ市大原		危害のおそれのある土地の区域




0 5 10 20 30 40 50
 m

土砂災害警戒区域・特別警戒区域図 大原地区

図
面
凡
例

土砂災害特別警戒区域 (著しい危害のおそれのある土地の区域)	
土砂災害警戒区域 (危害のおそれのある土地の区域)	



0 5 10 20 30 40 50
 m