





土砂災害警戒区域・特別警戒区域(急傾斜地の崩壊)

箇所番号	II-042K2041		著しい危害のおそれのある土地の区域
箇所名			
所在地	我孫子市柴崎		危害のおそれのある土地の区域



土砂災害警戒区域・特別警戒区域(急傾斜地の崩壊)

箇所番号	II-042K2041		著しい危害のおそれのある土地の区域
箇所名			危害のおそれのある土地の区域
所在地	我孫子市柴崎		

