

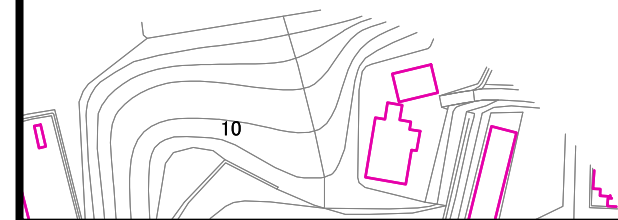
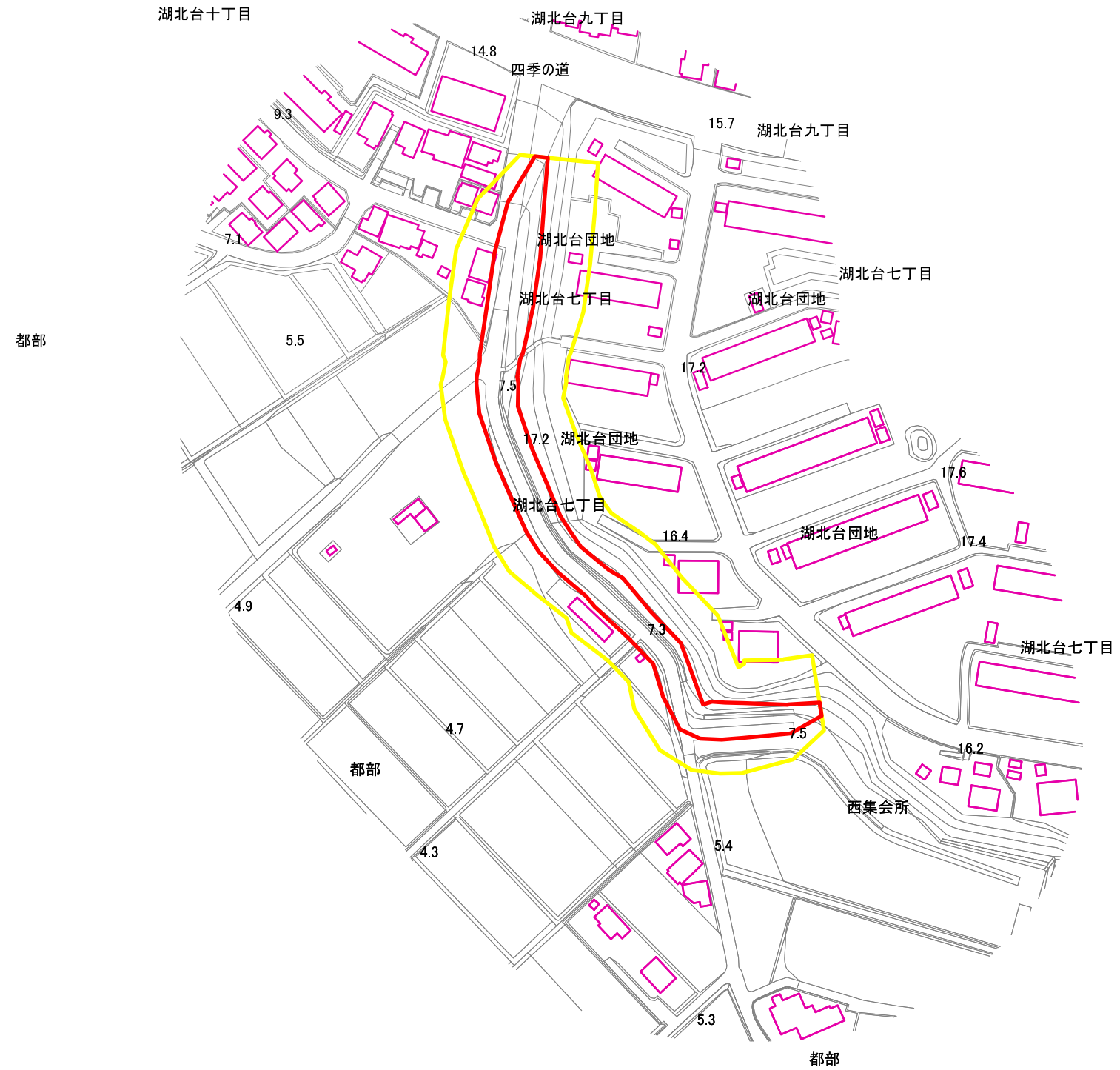


土砂災害警戒区域・特別警戒区域(急傾斜地の崩壊)

箇所番号	II-042K2030		著しい危害のおそれのある土地の区域
箇所名			
所在地	我孫子市湖北台七丁目		危害のおそれのある土地の区域



0 12.525 50
m

土砂災害警戒区域・特別警戒区域(急傾斜地の崩壊)

箇所番号	II-042K2030		著しい危害のおそれのある土地の区域
箇所名			
所在地	我孫子市湖北台七丁目		危害のおそれのある土地の区域

