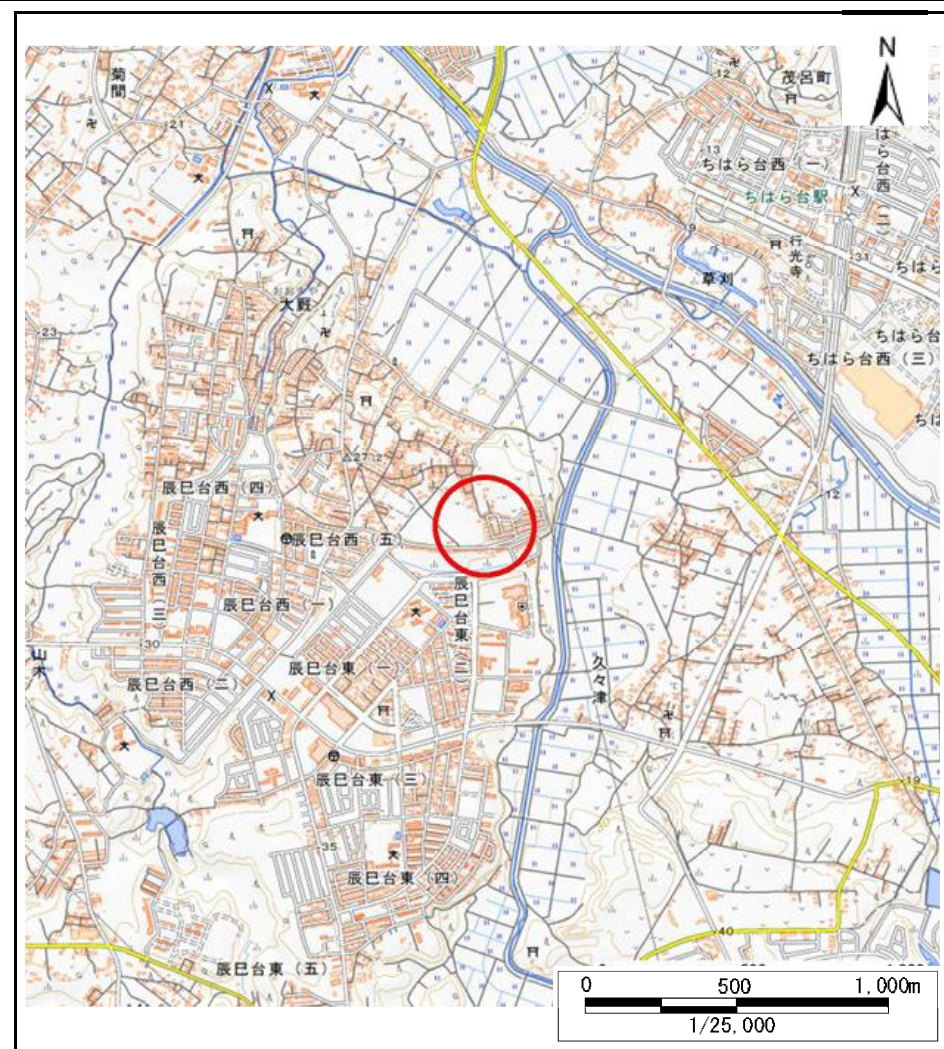


土砂災害警戒区域等の指定の告示に係る図書(様式1)



(1/200,000)



(1/25,000)

様式1(急)
土砂災害警戒区域・土砂災害特別警戒区域
位置図

自然現象の種類

急傾斜地の崩壊

箇所番号

I-151K2436

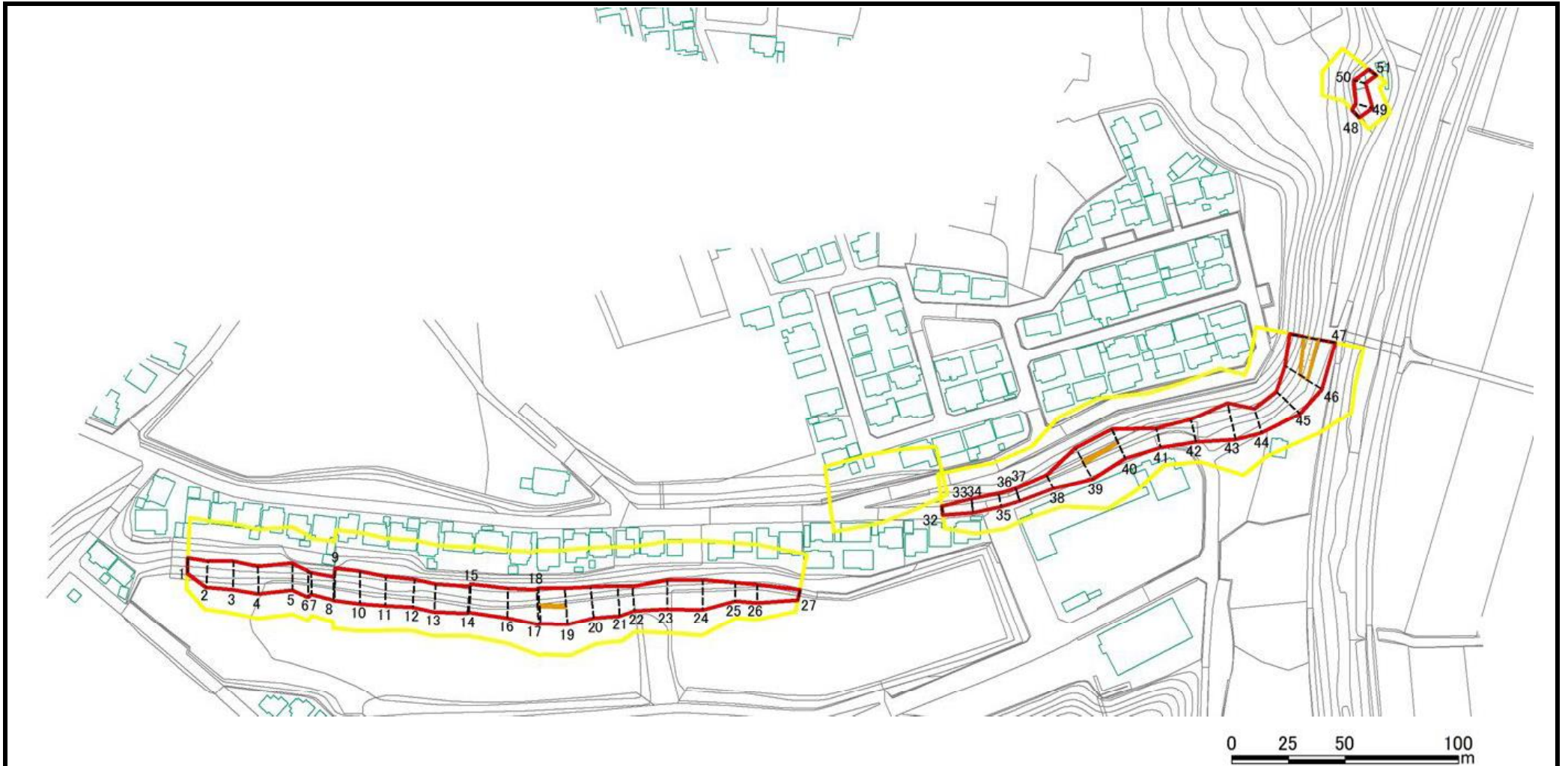
箇所名

辰巳台東3

所在地

市原市辰巳台東2丁目、大厩

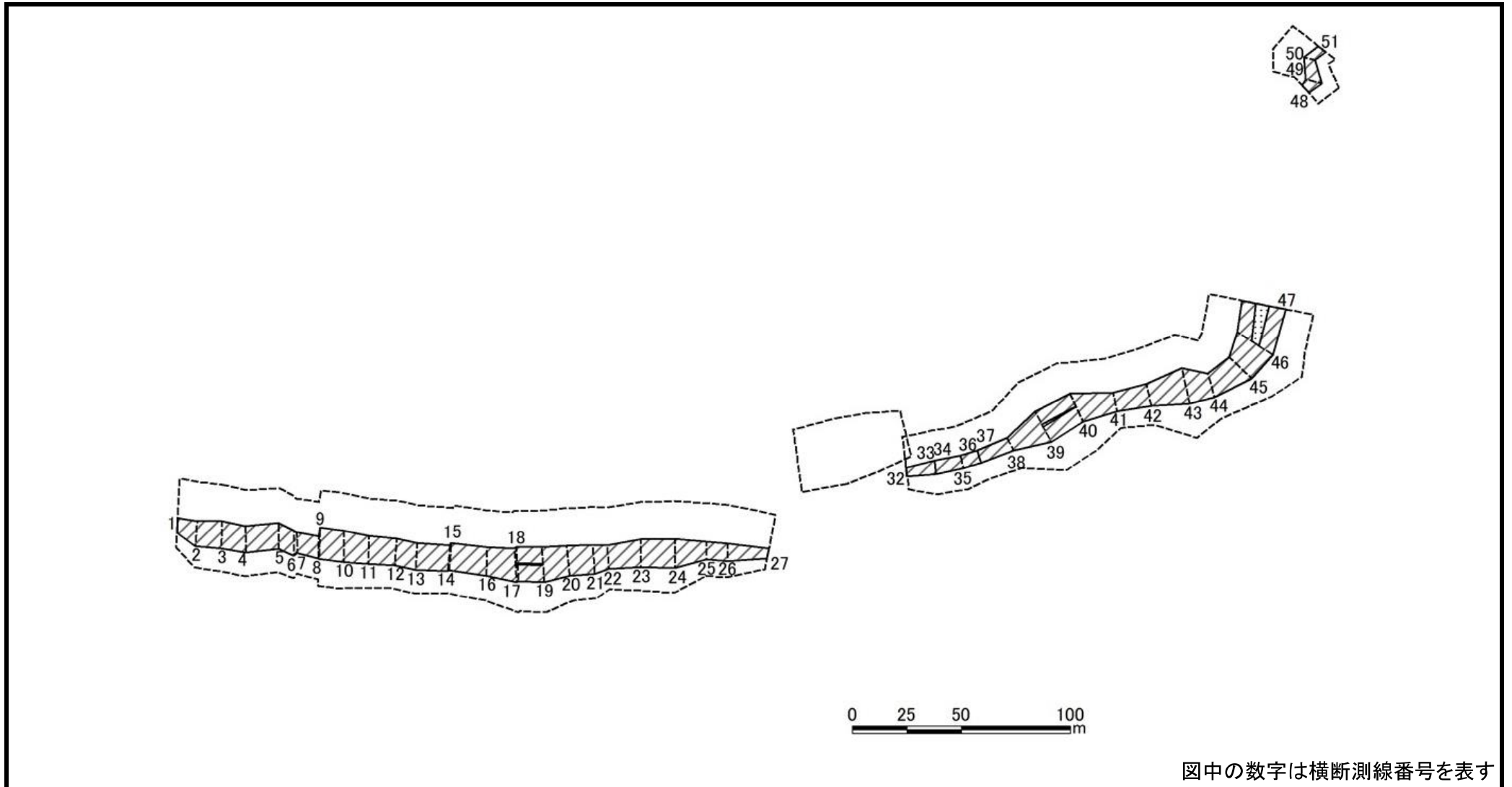
土砂災害警戒区域等の指定の告示に係る図書(様式2)



図中の数字は横断測線番号を表す

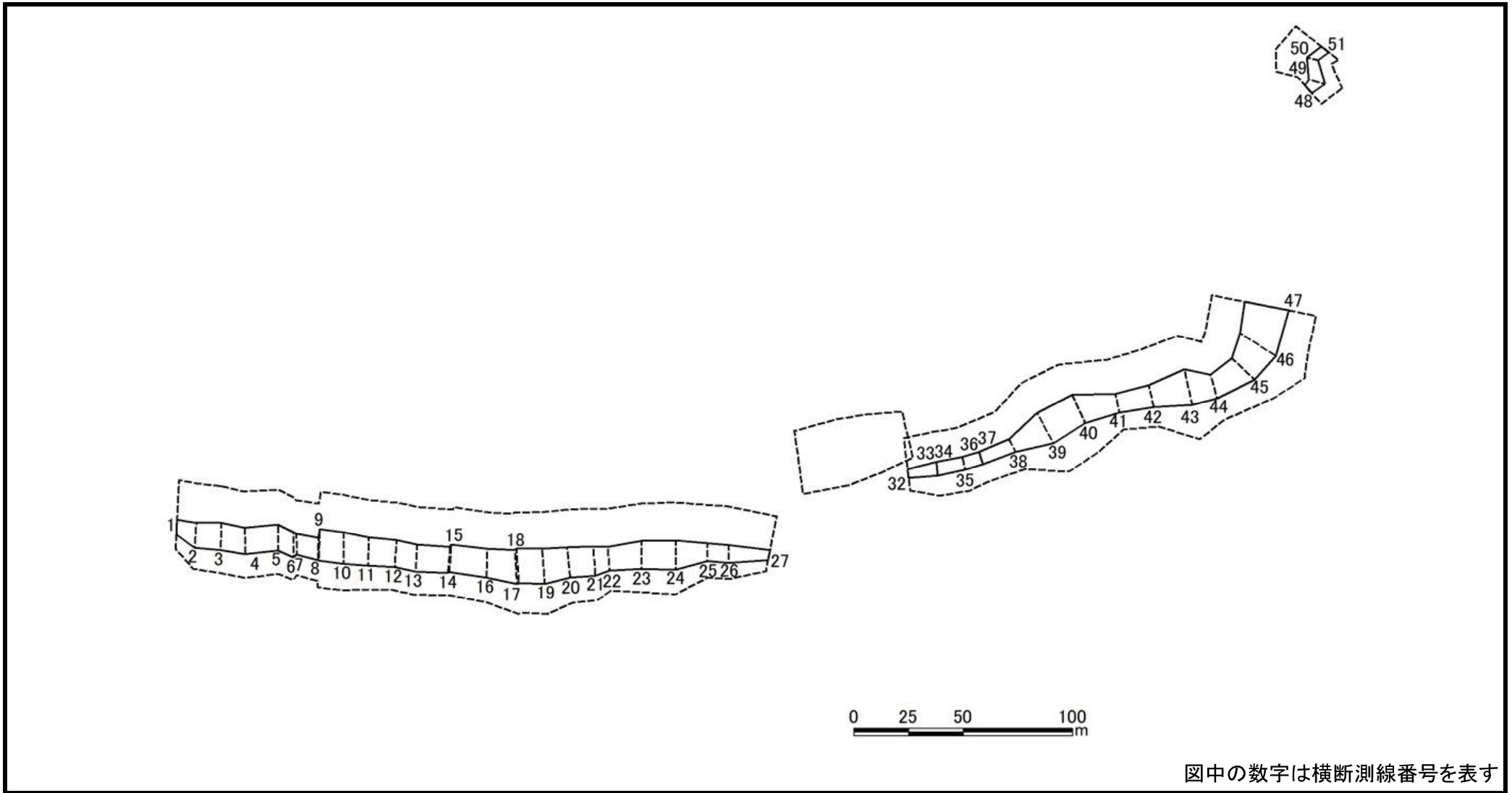
様式2(急) 土砂災害警戒区域・土砂災害特別警戒区域 区域図(その1)	土砂災害防止法施行令第二条の基準に該当する区域			N 縮尺 1:2500	自然現象の種類	急傾斜地の崩壊	箇所番号	I-151K2436
	土砂災害防止法施行令第三条の基準に該当する区域	土石等の(移動)高さが1m以下の場合、土石等の移動による力が100kN/m ² を超える区域			告示番号	千葉県告示第390号 千葉県告示第391号	箇所名	辰巳台東3
		土石等の堆積の高さが3mを超える区域		告示年月日	令和5年10月24日	所在地	市原市辰巳台東2丁目、大殿	
		それ以外の区域						

土砂災害警戒区域等の指定の告示に係る図書(様式2-1)



様式2-1(急) 土砂災害特別警戒区域の区域区分図 (急傾斜地の崩壊に伴う土石などの移動により 建築物の地上部に作用すると想定される力) <力区分・移動>	土砂災害防止法施行令第二条の基準に該当する区域		N 縮尺 1:2500	自然現象の種類	急傾斜地の崩壊	箇所番号	I-151K2436
	土砂災害防止法施行令第三条の基準に該当する区域	土石等の(移動)高さが1m以下の場合、 土石等の移動による力が100kN/m ² を超える区域		告示番号	千葉県告示第390号 千葉県告示第391号	箇所名	辰巳台東3
	それ以外の区域			告示年月日	令和5年10月24日	所在地	市原市辰巳台東2丁目、大殿

土砂災害警戒区域等の指定の告示に係る図書(様式2-2)



様式2-2(急) 土砂災害特別警戒区域の区域区分図 (急傾斜地の崩壊に伴う土石などの堆積により 建築物の地上部に作用すると想定される力) <力区分・堆積>	土砂災害防止法施行令第二条の基準に該当する区域		縮尺 1:2500	自然現象の種類	急傾斜地の崩壊	箇所番号	I-151K2436
	土砂災害防止法施行令第三条の基準に該当する区域	土石等の堆積の高さが3mを超える区域		告示番号	千葉県告示第390号 千葉県告示第391号	箇所名	辰巳台東3
		それ以外の区域		告示年月日	令和5年10月24日	所在地	市原市辰巳台東2丁目、大殿

土砂災害警戒区域等の指定の告示に係る図書(様式3)

横断測線の区間	土石等の移動により建築物の地上部に作用すると想定される力				土石等の堆積により建築物の地上部に作用すると想定される力				横断測線の区間	土石等の移動により建築物の地上部に作用すると想定される力				土石等の堆積により建築物の地上部に作用すると想定される力			
	土石等の(移動)高さが1m以下の場合、土石等の移動による力が100kN/m ² を超える区域		それ以外の区域		土石等の堆積の高さが3mを超える区域		それ以外の区域			土石等の(移動)高さが1m以下の場合、土石等の移動による力が100kN/m ² を超える区域		それ以外の区域		土石等の堆積の高さが3mを超える区域		それ以外の区域	
	力の大きさのうち最大のもの (kN/m ²)	土石等の高さ (m)	力の大きさのうち最大のもの (kN/m ²)	土石等の高さ (m)	力の大きさのうち最大のもの (kN/m ²)	土石等の高さ (m)	力の大きさのうち最大のもの (kN/m ²)	土石等の高さ (m)		力の大きさのうち最大のもの (kN/m ²)	土石等の高さ (m)	力の大きさのうち最大のもの (kN/m ²)	土石等の高さ (m)	力の大きさのうち最大のもの (kN/m ²)	土石等の高さ (m)	力の大きさのうち最大のもの (kN/m ²)	土石等の高さ (m)
1 ~ 2	-	-	80.73	1.00	-	-	8.37	1.56	28 ~ 29	-	-	-	-	-	-	-	
2 ~ 3	-	-	89.73	1.00	-	-	8.96	1.67	29 ~ 30	-	-	-	-	-	-	-	
3 ~ 4	-	-	90.71	1.00	-	-	9.16	1.71	30 ~ 31	-	-	-	-	-	-	-	
4 ~ 5	-	-	90.71	1.00	-	-	9.45	1.77	32 ~ 33	-	-	59.25	1.00	-	-	11.49	2.15
5 ~ 6	-	-	90.38	1.00	-	-	9.45	1.77	34 ~ 35	-	-	59.25	1.00	-	-	11.77	2.20
6 ~ 7	-	-	88.61	1.00	-	-	9.92	1.85	35 ~ 36	-	-	58.70	1.00	-	-	11.77	2.20
7 ~ 8	-	-	83.43	1.00	-	-	9.92	1.85	37 ~ 38	-	-	63.04	1.00	-	-	11.23	2.10
8 ~ 9	-	-	95.12	1.00	-	-	9.66	1.80	38 ~ 39	-	-	100.00	1.00	-	-	12.40	2.32
9 ~ 10	-	-	95.12	1.00	-	-	8.81	1.65	39 ~ 40	104.55	1.00	100.00	1.00	-	-	12.76	2.38
10 ~ 11	-	-	95.11	1.00	-	-	8.89	1.66	40 ~ 41	-	-	100.00	1.00	-	-	12.76	2.38
11 ~ 12	-	-	91.36	1.00	-	-	8.89	1.66	41 ~ 42	-	-	82.31	1.00	-	-	9.30	1.74
12 ~ 13	-	-	88.36	1.00	-	-	8.78	1.64	42 ~ 43	-	-	100.00	1.00	-	-	12.26	2.29
13 ~ 14	-	-	88.21	1.00	-	-	8.75	1.64	43 ~ 44	-	-	100.00	1.00	-	-	12.26	2.29
14 ~ 15	-	-	88.04	1.00	-	-	8.75	1.64	44 ~ 45	-	-	95.87	1.00	-	-	9.66	1.81
15 ~ 16	-	-	93.06	1.00	-	-	9.04	1.69	45 ~ 46	-	-	100.00	1.00	-	-	11.42	2.13
16 ~ 17	-	-	100.00	1.00	-	-	11.59	2.16	46 ~ 47	120.93	1.00	100.00	1.00	-	-	13.72	2.56
17 ~ 18	101.86	1.00	100.00	1.00	-	-	11.59	2.16	48 ~ 49	-	-	71.76	1.00	-	-	10.75	2.01
18 ~ 19	101.99	1.00	100.00	1.00	-	-	11.58	2.16	49 ~ 50	-	-	71.76	1.00	-	-	10.49	1.96
19 ~ 20	-	-	100.00	1.00	-	-	11.43	2.14	50 ~ 51	-	-	57.32	1.00	-	-	10.49	1.96
20 ~ 21	-	-	92.34	1.00	-	-	8.73	1.63	~								
21 ~ 22	-	-	89.73	1.00	-	-	8.70	1.63	~								
22 ~ 23	-	-	88.20	1.00	-	-	8.70	1.63	~								
23 ~ 24	-	-	90.63	1.00	-	-	8.66	1.62	~								
24 ~ 25	-	-	90.63	1.00	-	-	8.66	1.62	~								
25 ~ 26	-	-	71.37	1.00	-	-	8.48	1.58	~								
26 ~ 27	-	-	71.37	1.00	-	-	9.57	1.79	~								

様式3(急) 建築物の構造の規制に必要な衝撃に関する事項	自然現象の種類	急傾斜地の崩壊	箇所番号	I-151K2436
	告示番号	千葉県告示第390号 千葉県告示第391号	箇所名	辰巳台東3
	告示年月日	令和5年10月24日	所在地	市原市辰巳台東2丁目、大厩