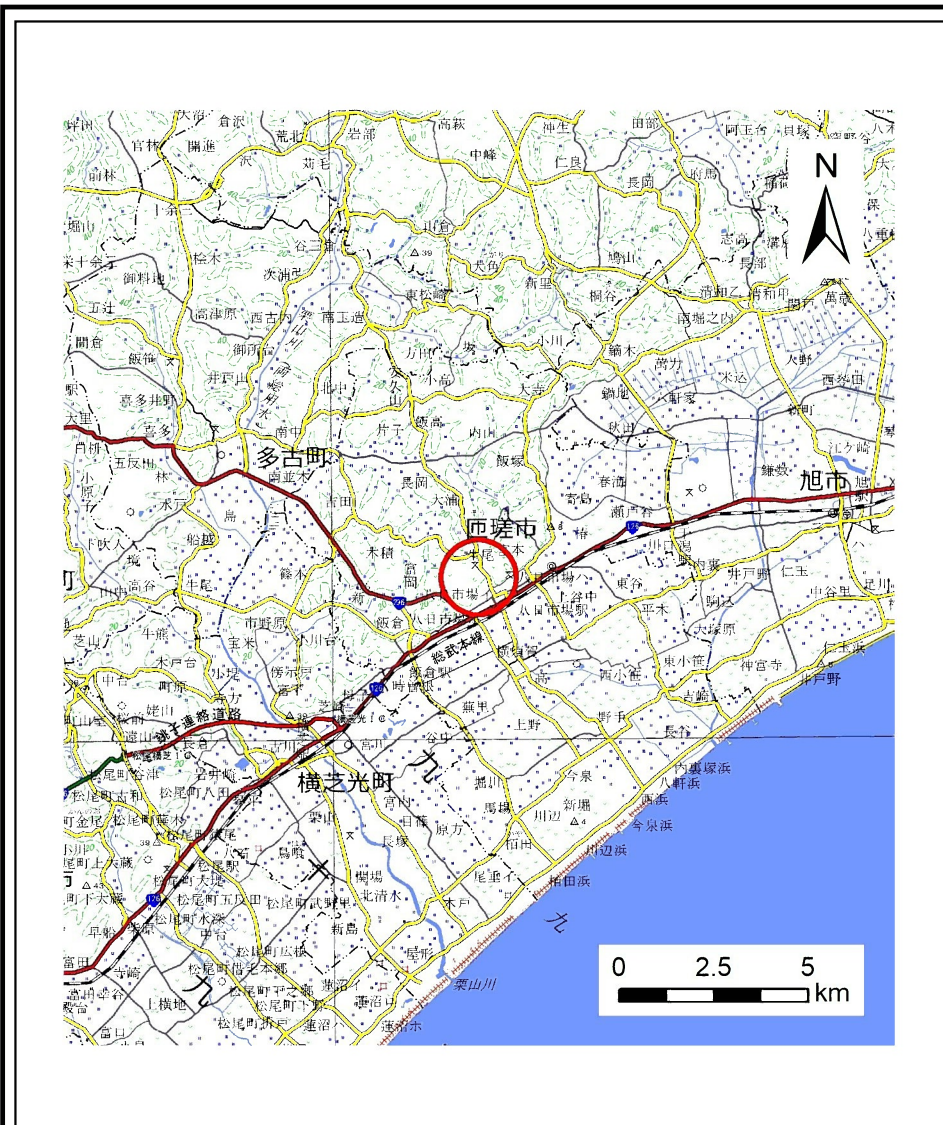
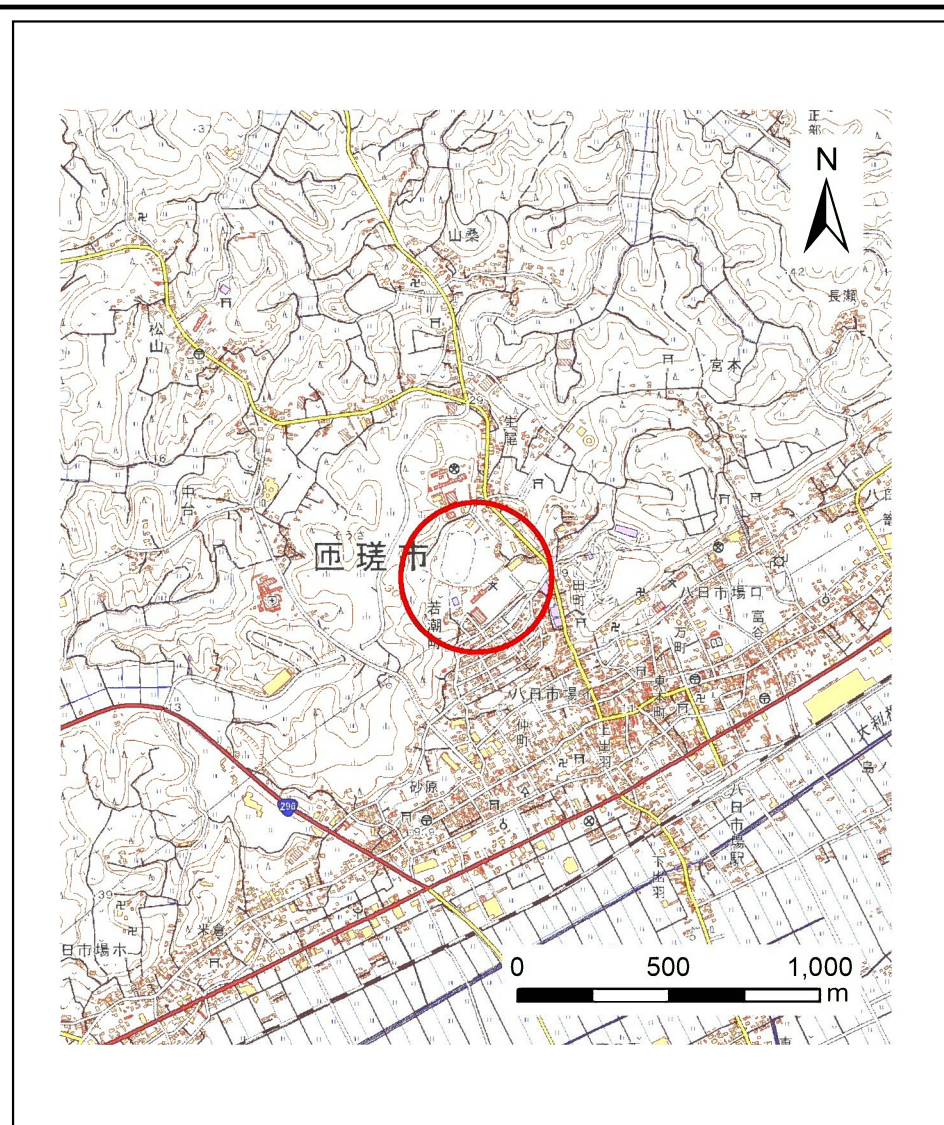


土砂災害警戒区域等の指定の告示に係る図書(様式1)



(1/200,000)



(1/25,000)

様式1(急)

土砂災害警戒区域・土砂災害特別警戒区域
位置図

自然現象の種類

急傾斜地の崩壊

箇所番号

I -082K2104

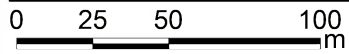
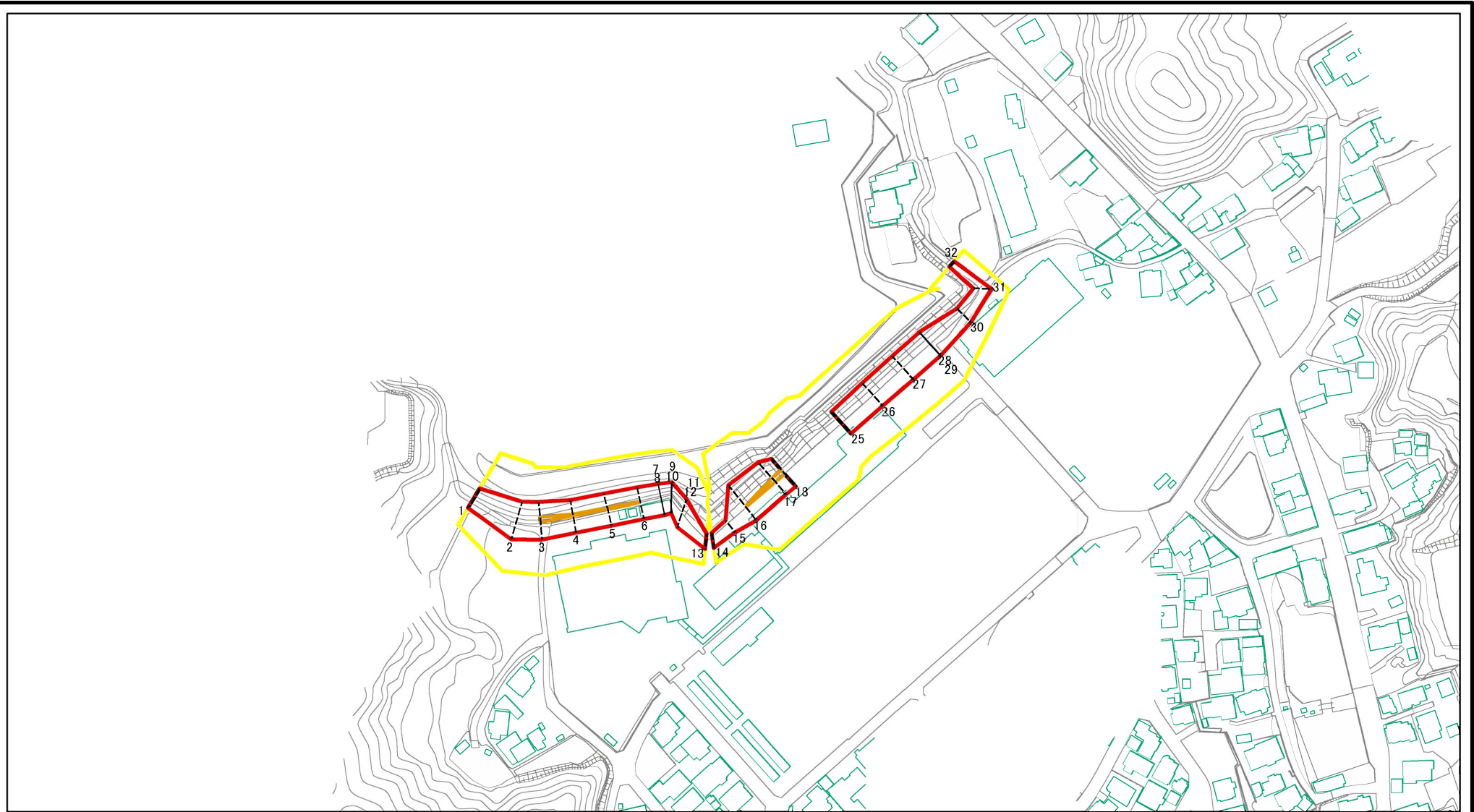
箇所名

八日市場イ10

所在地

匠瑛市八日市場イ

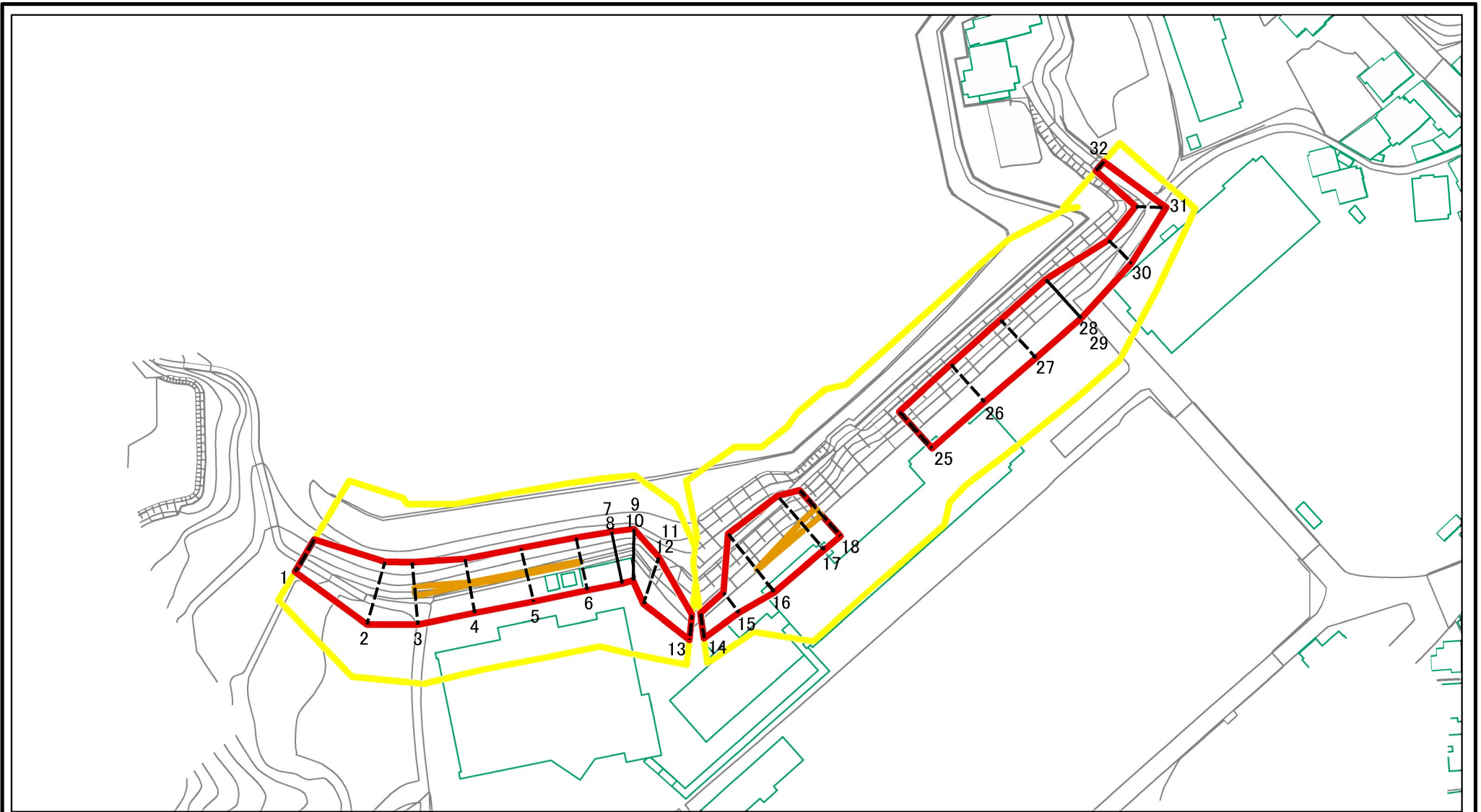
土砂災害警戒区域等の指定の告示に係る図書(様式2)



図中の数字は横断測線番号を示す

様式2(急) 土砂災害警戒区域・土砂災害特別警戒区域 区域図(その1)	土砂災害防止法施行令第二条の基準に該当する区域		N 縮尺 1:2,500	自然現象の種類 急傾斜地の崩壊	箇所番号 I-082K2104
	土砂災害防止法施行令第三条の基準に該当する区域			告示番号 千葉県告示第320号 千葉県告示第321号	箇所名 八日市場イ10
	それ以外の区域			告示年月日 令和5年8月18日	所在地 匝瑳市八日市場イ

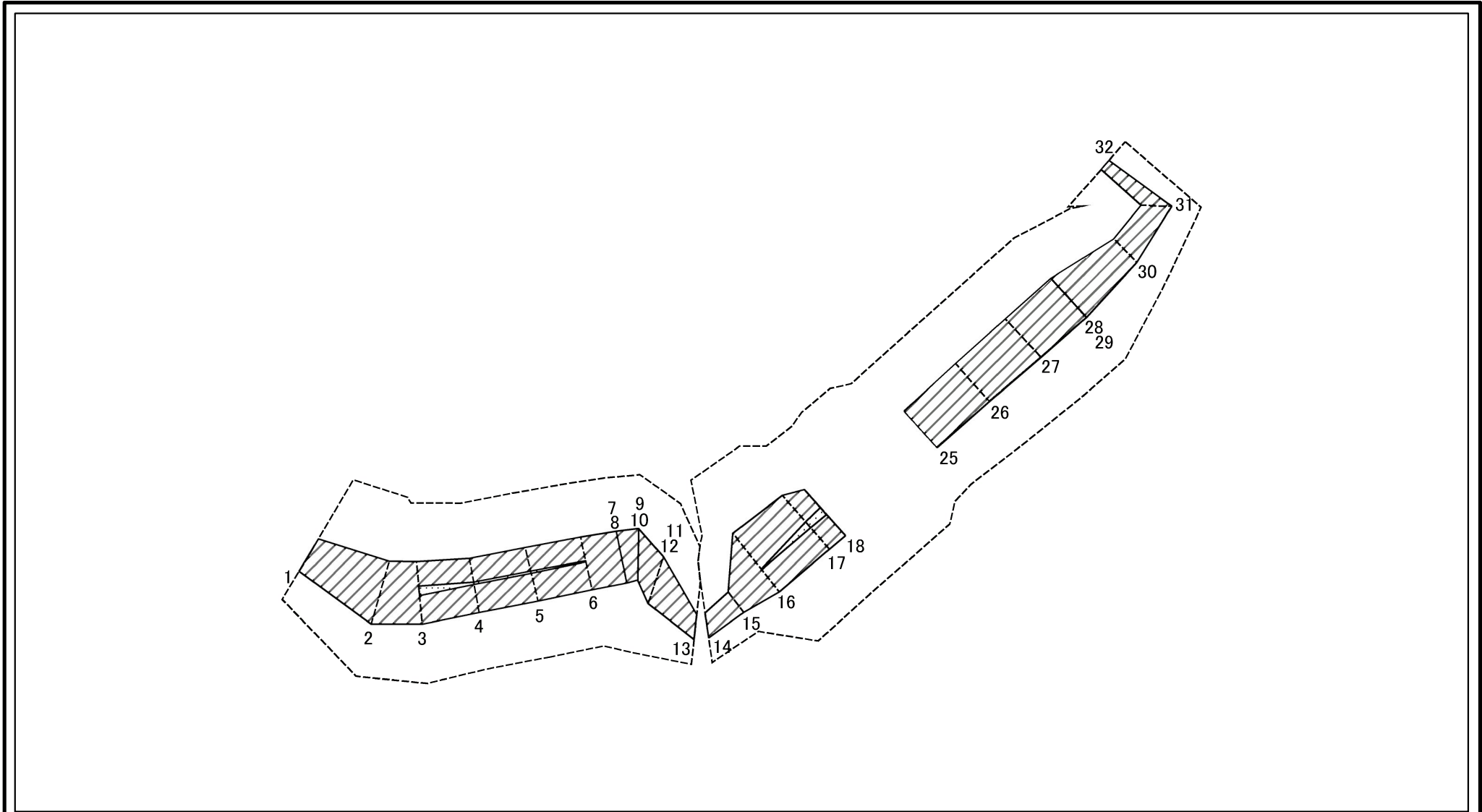
土砂災害警戒区域等の指定の告示に係る図書(様式2)参考図



図中の数字は横断測線番号を示す

様式2(急) 土砂災害警戒区域・土砂災害特別警戒区域 区域図(参考図)	土砂災害防止法施行令第二条の基準に該当する区域		N 縮尺 1:1,500	自然現象の種類	急傾斜地の崩壊	箇所番号	I-082K2104
	土砂災害防止法施行令第三条の基準に該当する区域			告示番号	千葉県告示第320号 千葉県告示第321号	箇所名	八日市場イ10
	土砂等の(移動)高さが1m以下の場合、土砂等の移動による力が100kN/m ² を超える区域			告示年月日	令和5年8月18日	所在地	匝瑳市八日市場イ
	土砂等の堆積の高さが3mを超える区域						
それ以外の区域							

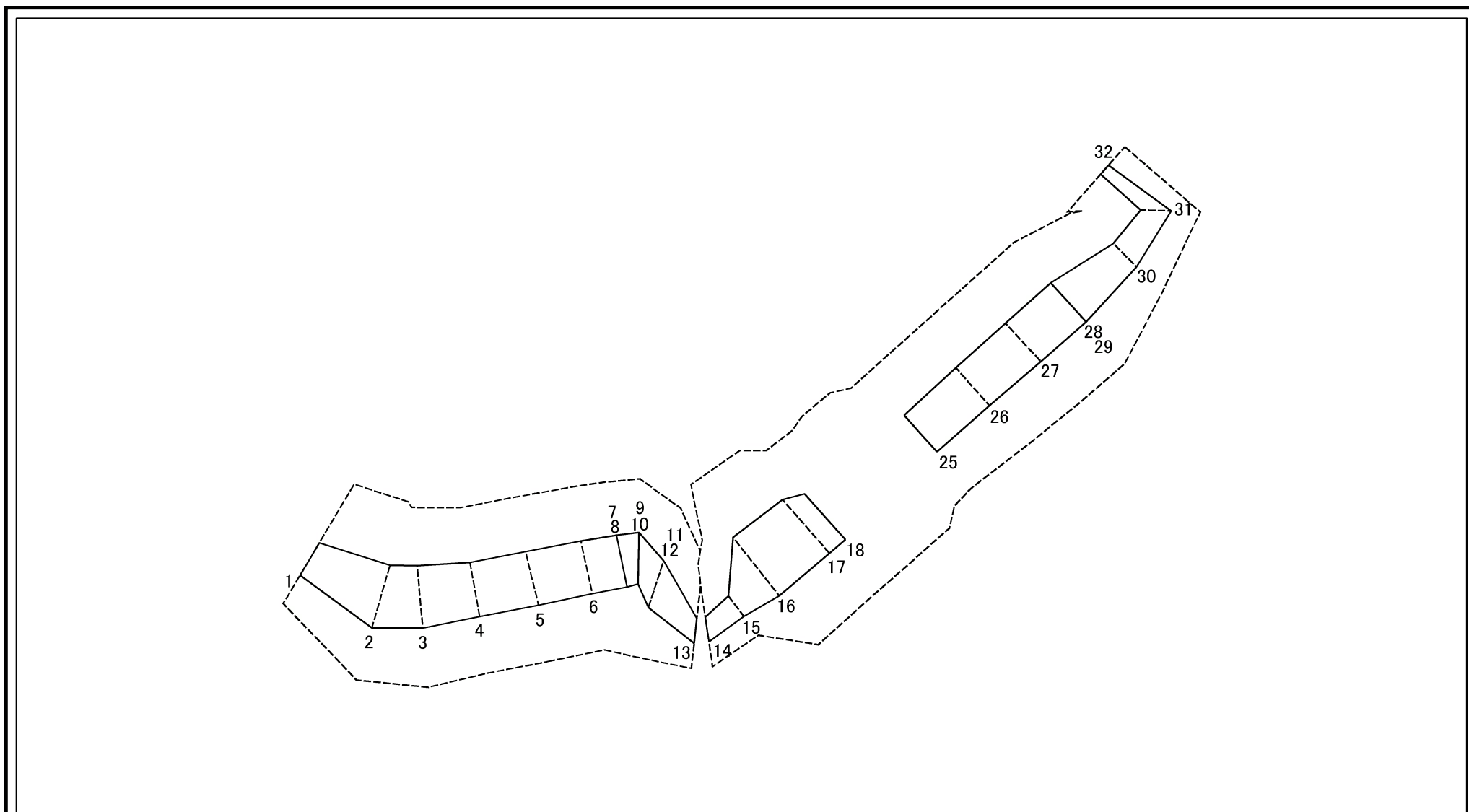
土砂災害警戒区域等の指定の告示に係る図書(様式2-1)



図中の数字は横断測線番号を示す

様式2-1(急) 土砂災害特別警戒区域の区域区分図 (急傾斜地の崩壊に伴う土石等の移動により 建築物の地上部に作用すると想定される力) <力区分:移動>	土砂災害防止法施行令第二条の基準に該当する区域		N 縮尺 1:1,500	自然現象の種類	急傾斜地の崩壊	箇所番号	I-082K2104
	土砂災害防止法施行令第三条の基準に該当する区域	土石等の(移動)高さが1m以下の場合、土石等の移動による力が100kN/m ² を超える区域		告示番号	千葉県告示第320号 千葉県告示第321号	箇所名	八日市場イ10
		それ以外の区域		告示年月日	令和5年8月18日	所在地	匝瑳市八日市場イ

土砂災害警戒区域等の指定の告示に係る図書(様式2-2)



図中の数字は横断測線番号を示す

様式2-2(急)
土砂災害特別警戒区域の区域区分図
(急傾斜地の崩壊に伴う土石等の堆積により
建築物の地上部に作用すると想定される力)
<力区分: 堆積>

土砂災害防止法施行令第二条の基準に該当する区域



自然現象
の種類

急傾斜地の崩壊

箇所番号

I-082K2104

土砂災害防止法
施行令第三条の
基準に該当する
区域

土石等の堆積の高さが3mを超える区域



縮尺

告示番号

千葉県告示第320号
千葉県告示第321号

箇所名

八日市場イ10

それ以外の区域



1:1,500

告示年月日

令和5年8月18日

所在地

匝瑳市八日市場イ

土砂災害警戒区域等の指定の告示に係る図書(様式3)

横断測線の区間	土石等の移動により建築物の地上部に作用すると想定される力				土石等の堆積により建築物の地上部に作用すると想定される力				横断測線の区間	土石等の移動により建築物の地上部に作用すると想定される力				土石等の堆積により建築物の地上部に作用すると想定される力			
	土石等の(移動)高さが1m以下の場合、土石等の移動による力が100kN/m ² を超える区域		それ以外の区域		土石等の堆積の高さが3mを超える区域		それ以外の区域			土石等の(移動)高さが1m以下の場合、土石等の移動による力が100kN/m ² を超える区域		それ以外の区域		土石等の堆積の高さが3mを超える区域		それ以外の区域	
	力の大きさのうち最大のもの(kN/m ²)	土石等の高さ(m)	力の大きさのうち最大のもの(kN/m ²)	土石等の高さ(m)	力の大きさのうち最大のもの(kN/m ²)	土石等の高さ(m)	力の大きさのうち最大のもの(kN/m ²)	土石等の高さ(m)		力の大きさのうち最大のもの(kN/m ²)	土石等の高さ(m)	力の大きさのうち最大のもの(kN/m ²)	土石等の高さ(m)	力の大きさのうち最大のもの(kN/m ²)	土石等の高さ(m)	力の大きさのうち最大のもの(kN/m ²)	土石等の高さ(m)
1 ~ 2	-	-	98.33	1.00	-	-	10.71	2.00	~								
2 ~ 3	-	-	100.00	1.00	-	-	12.20	2.28	~								
3 ~ 4	109.07	1.00	100.00	1.00	-	-	12.91	2.41	~								
4 ~ 5	102.69	1.00	100.00	1.00	-	-	12.92	2.41	~								
5 ~ 6	102.69	1.00	100.00	1.00	-	-	13.10	2.45	~								
6 ~ 7	-	-	100.00	1.00	-	-	13.28	2.48	~								
8 ~ 9	-	-	99.86	1.00	-	-	10.65	1.99	~								
10 ~ 11	-	-	97.96	1.00	-	-	10.65	1.99	~								
12 ~ 13	-	-	96.41	1.00	-	-	13.02	2.43	~								
14 ~ 15	-	-	67.73	1.00	-	-	8.69	1.62	~								
15 ~ 16	-	-	100.00	1.00	-	-	10.50	1.96	~								
16 ~ 17	104.99	1.00	100.00	1.00	-	-	10.91	2.04	~								
17 ~ 18	108.78	1.00	100.00	1.00	-	-	12.37	2.31	~								
19 ~ 20	-	-	-	-	-	-	-	-	~								
20 ~ 21	-	-	-	-	-	-	-	-	~								
21 ~ 22	-	-	-	-	-	-	-	-	~								
22 ~ 23	-	-	-	-	-	-	-	-	~								
23 ~ 24	-	-	-	-	-	-	-	-	~								
25 ~ 26	-	-	97.94	1.00	-	-	13.15	2.46	~								
26 ~ 27	-	-	99.51	1.00	-	-	13.18	2.46	~								
27 ~ 28	-	-	99.99	1.00	-	-	13.18	2.46	~								
29 ~ 30	-	-	99.99	1.00	-	-	13.16	2.46	~								
30 ~ 31	-	-	76.41	1.00	-	-	10.48	1.96	~								
31 ~ 32	-	-	75.36	1.00	-	-	11.79	2.20	~								
~									~								
~									~								

様式3(急) 建築物の構造の規制に必要な衝撃に関する事項	自然現象の種類	急傾斜地の崩壊	箇所番号	I-082K2104
	告示番号	千葉県告示第320号 千葉県告示第321号	箇所名	八日市場イ10
	告示年月日	令和5年8月18日	所在地	匝瑳市八日市場イ