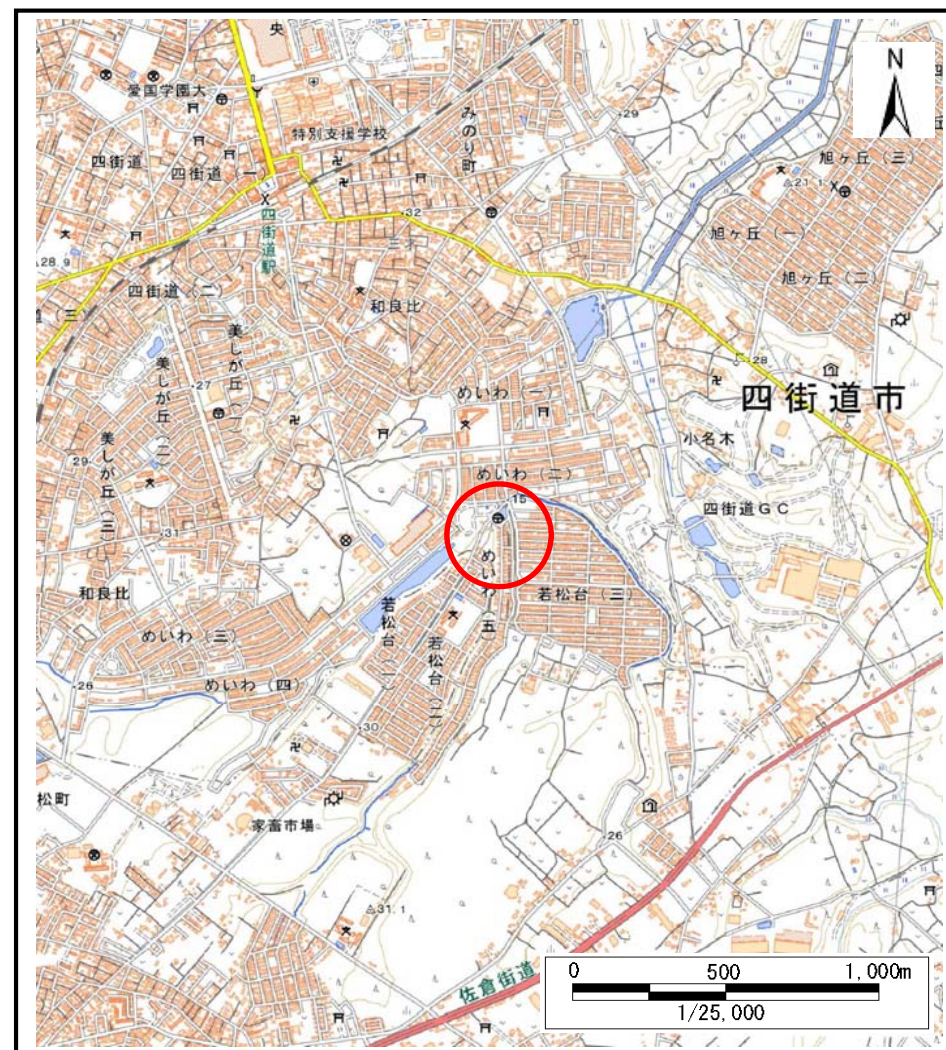


土砂災害警戒区域等の指定の告示に係る図書(様式1)



(1/200,000)



(1/25,000)

様式1(急)

土砂災害警戒区域・土砂災害特別警戒区域
位置図

自然現象の種類

急傾斜地の崩壊

箇所番号

I-052K2005

箇所名

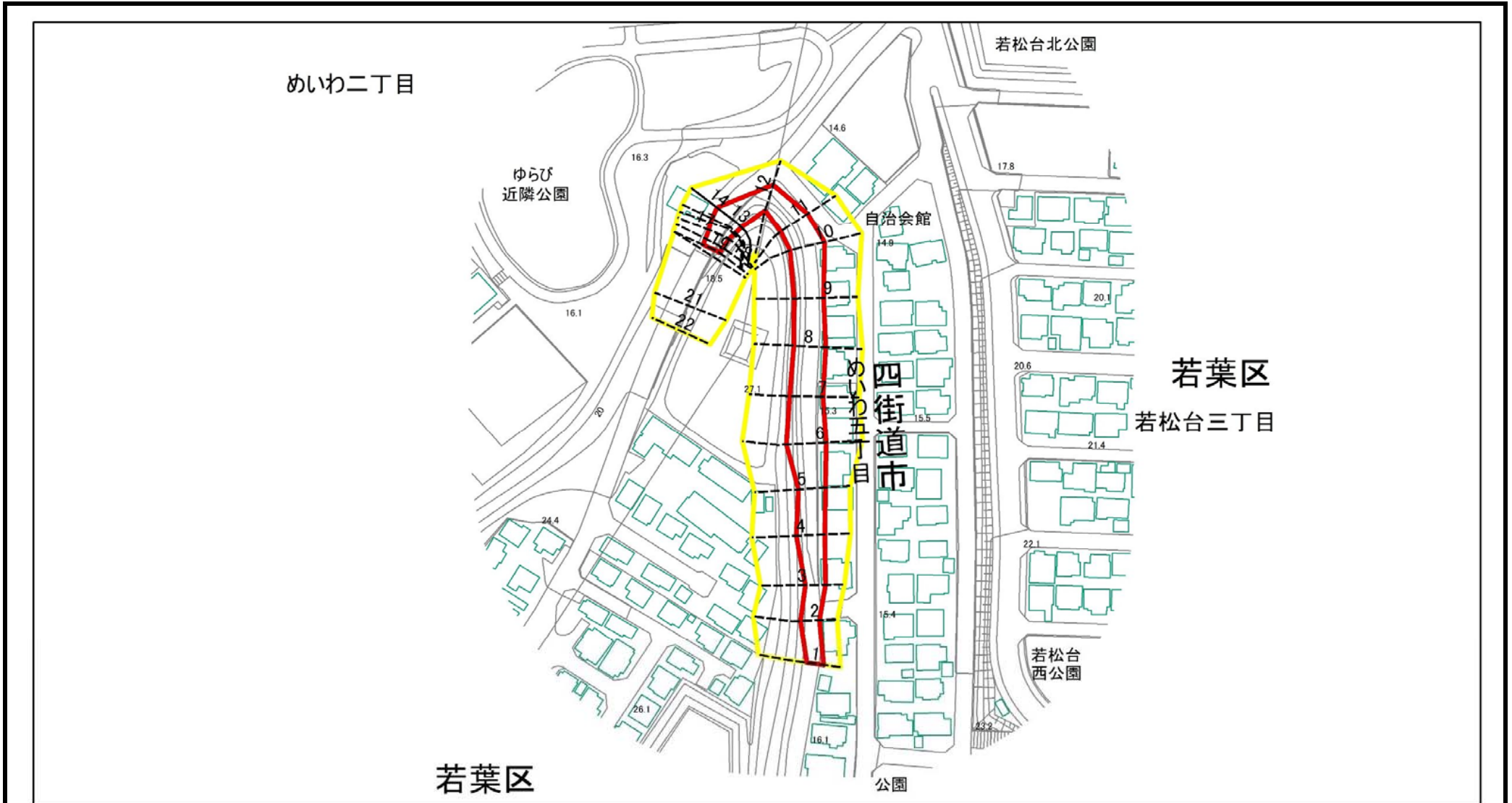
めいわ1

所在地

四街道市めいわ5丁目、めいわ2丁目

「測量法に基づく国土地理院承認(複製)R5JHf 51」「本製品を複製する場合には、国土地理院の長の承認を得なければならない。」

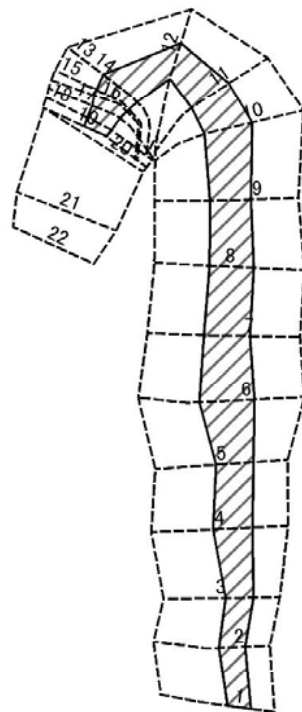
土砂災害警戒区域等の指定の告示に係る図書(様式2)参考図



図中の数字は横断測線番号を示す

様式2(急) 土砂災害警戒区域・土砂災害特別警戒区域 区域図(参考図)	土砂災害防止法施行令第二条の基準に該当する区域		N 縮尺 1:2,000	自然現象の種類	急傾斜地の崩壊	箇所番号	I-052K2005
	土砂災害防止法施行令第三条の基準に該当する区域			告示番号		箇所名	めいわ1
	土砂等の(移動)高さが1m以下の場合、土砂等の移動による力が100kN/mを超える区域			告示年月日		所在地	四街道市めいわ5丁目、めいわ2丁目
	土砂等の堆積の高さが3mを超える区域						
	それ以外の区域						

土砂災害警戒区域等の指定の告示に係る図書(様式2-1)



図中の数字は横断測線番号を示す

様式2-1(急)
土砂災害特別警戒区域の区域区分図
(急傾斜地の崩壊に伴う土石などの移動により
建築物の地上部に作用すると想定される力)
<力区分:移動>

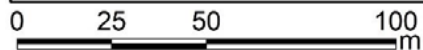
土砂災害防止法施行令第二条の基準に該当する区域

土砂災害防止法施行令第三条の基準に該当する区域	土石等の(移動)高さが1m以下の場合、土石等の移動による力が100kN/m ² を超える区域	
	それ以外の区域	

N
縮尺
1:2,000

自然現象の種類	急傾斜地の崩壊	箇所番号	I-052K2005
告示番号		箇所名	めいわ1
告示年月日		所在地	四街道市めいわ5丁目、めいわ2丁目

土砂災害警戒区域等の指定の告示に係る図書(様式2-2)



図中の数字は横断測線番号を示す

様式2-2(急) 土砂災害特別警戒区域の区域区分図 (急傾斜地の崩壊に伴う土石などの堆積により 建築物の地上部に作用すると想定される力) <力区分:堆積>	土砂災害防止法施行令第二条の基準に該当する区域			N 縮尺 1:2,000	自然現象の種類	急傾斜地の崩壊	箇所番号	I-052K2005
	土砂災害防止法施行令第三条の基準に該当する区域	土石等の堆積の高さが3mを超える区域			告示番号		箇所名	めいわ1
		それ以外の区域			告示年月日		所在地	四街道市めいわ5丁目、めいわ2丁目

土砂災害警戒区域等の指定の告示に係る図書(様式3)

(1/1)

横断測線の区間	土石等の移動により建築物の地上部に作用すると想定される力				土石等の堆積により建築物の地上部に作用すると想定される力				横断測線の区間	土石等の移動により建築物の地上部に作用すると想定される力				土石等の堆積により建築物の地上部に作用すると想定される力			
	土石等の(移動)高さが1m以下の場合、土石等の移動による力が100kN/m ² を超える区域		それ以外の区域		土石等の堆積の高さが3mを超える区域		それ以外の区域			土石等の(移動)高さが1m以下の場合、土石等の移動による力が100kN/m ² を超える区域		それ以外の区域		土石等の堆積の高さが3mを超える区域		それ以外の区域	
	力の大きさのうち最大のもの(kN/m ²)	土石等の高さ(m)	力の大きさのうち最大のもの(kN/m ²)	土石等の高さ(m)	力の大きさのうち最大のもの(kN/m ²)	土石等の高さ(m)	力の大きさのうち最大のもの(kN/m ²)	土石等の高さ(m)		力の大きさのうち最大のもの(kN/m ²)	土石等の高さ(m)	力の大きさのうち最大のもの(kN/m ²)	土石等の高さ(m)	力の大きさのうち最大のもの(kN/m ²)	土石等の高さ(m)	力の大きさのうち最大のもの(kN/m ²)	土石等の高さ(m)
1 ~ 2	-	-	67.89	1.00	-	-	8.73	1.63									
2 ~ 3	-	-	70.73	1.00	-	-	9.29	1.74									
3 ~ 4	-	-	83.81	1.00	-	-	9.32	1.74									
4 ~ 5	-	-	83.81	1.00	-	-	9.51	1.78									
5 ~ 6	-	-	99.71	1.00	-	-	11.97	2.24									
6 ~ 7	-	-	99.71	1.00	-	-	13.25	2.48									
7 ~ 8	-	-	91.08	1.00	-	-	13.58	2.54									
8 ~ 9	-	-	88.01	1.00	-	-	13.58	2.54									
9 ~ 10	-	-	94.49	1.00	-	-	13.18	2.46									
10 ~ 11	-	-	94.49	1.00	-	-	13.18	2.46									
11 ~ 12	-	-	90.27	1.00	-	-	10.20	1.91									
12 ~ 13	-	-	88.64	1.00	-	-	10.24	1.91									
14 ~ 15	-	-	88.64	1.00	-	-	10.83	2.02									
15 ~ 16	-	-	80.93	1.00	-	-	11.00	2.06									
16 ~ 17	-	-	78.18	1.00	-	-	11.77	2.20									
17 ~ 18	-	-	66.37	1.00	-	-	12.10	2.26									
18 ~ 19	-	-	59.91	1.00	-	-	12.34	2.31									
19 ~ 20	-	-	-	-	-	-	-	-									
20 ~ 21	-	-	-	-	-	-	-	-									
21 ~ 22	-	-	-	-	-	-	-	-									

様式3(急) 建築物の構造の規制に必要な衝撃に関する事項	自然現象の種類	急傾斜地の崩壊	箇所番号	I-052K2005
	告示番号		箇所名	めいわ1
	告示年月日		所在地	四街道市めいわ5丁目、めいわ2丁目