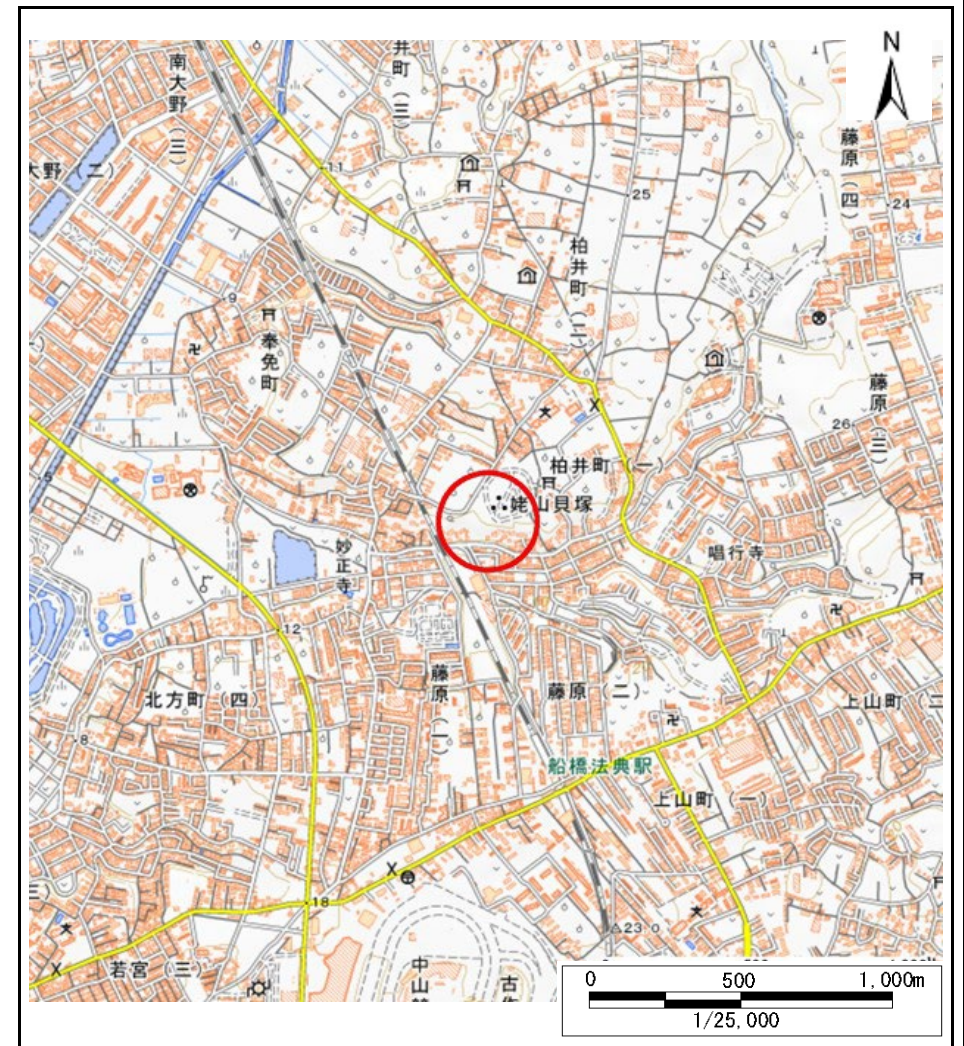


土砂災害警戒区域等の指定の告示に係る図書(様式1)



(1/200,000)



(1/25,000)

様式1(急)
土砂災害警戒区域・土砂災害特別警戒区域
位置図

自然現象の種類

急傾斜地の崩壊

箇所番号

I-021K2079

箇所名

柏井町5

所在地

市川市柏井町1丁目

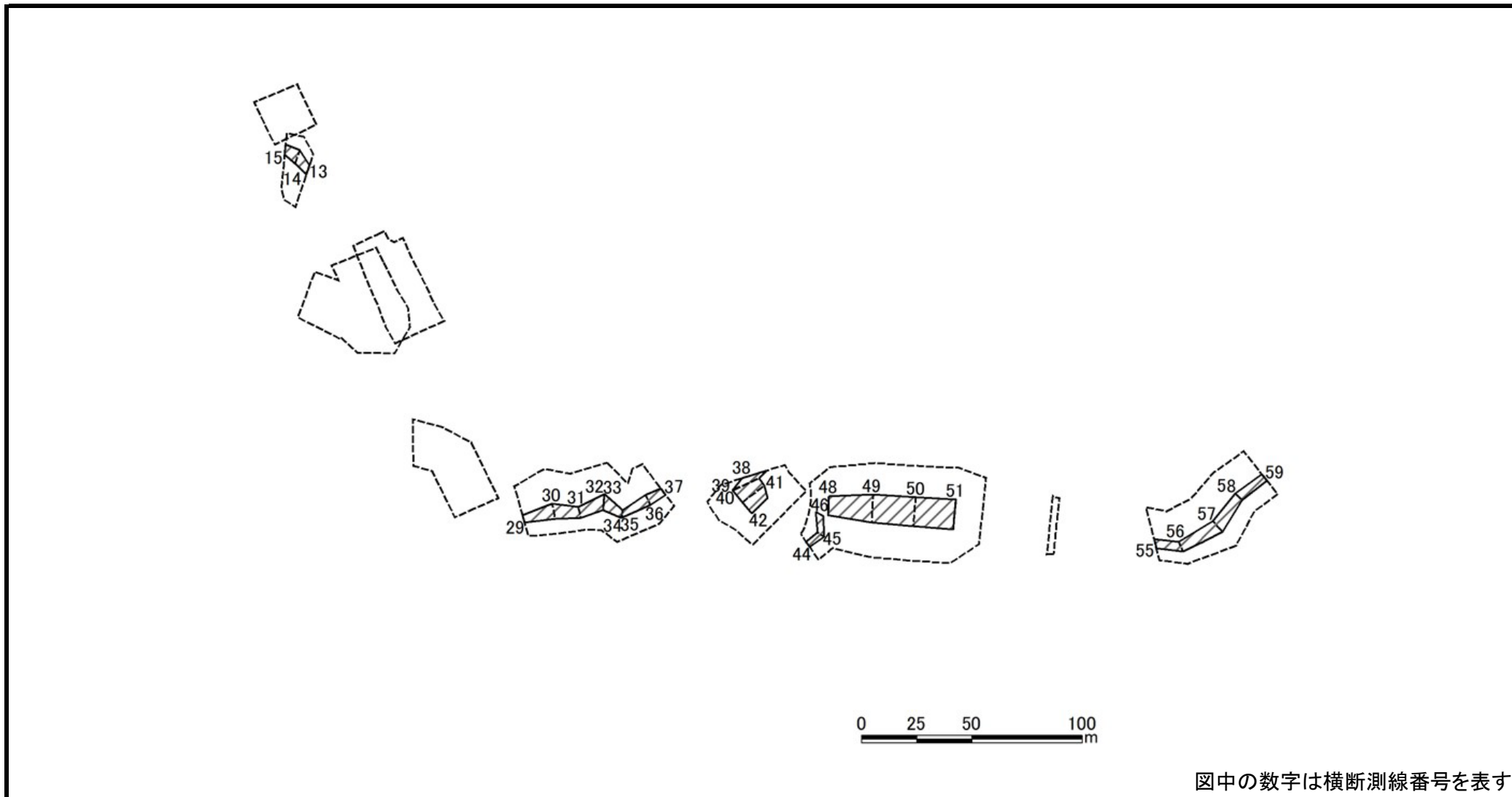
土砂災害警戒区域等の指定の告示に係る図書(様式2)



図中の数字は横断測線番号を表す

様式2(急) 土砂災害警戒区域・土砂災害特別警戒区域 区域図(その1)	土砂災害防止法施行令第二条の基準に該当する区域		N 縮尺 1:2500	自然現象の種類	急傾斜地の崩壊	箇所番号	I-021K2079
	土砂災害防止法施行令第三条の基準に該当する区域	土石等の(移動)高さが1m以下の場合、土石等の移動による力が100kN/m ² を超える区域		告示番号	千葉県告示第365号 千葉県告示第367号	箇所名	柏井町5
		土石等の堆積の高さが3mを超える区域		告示年月日	令和5年9月19日	所在地	市川市柏井町1丁目
		それ以外の区域					

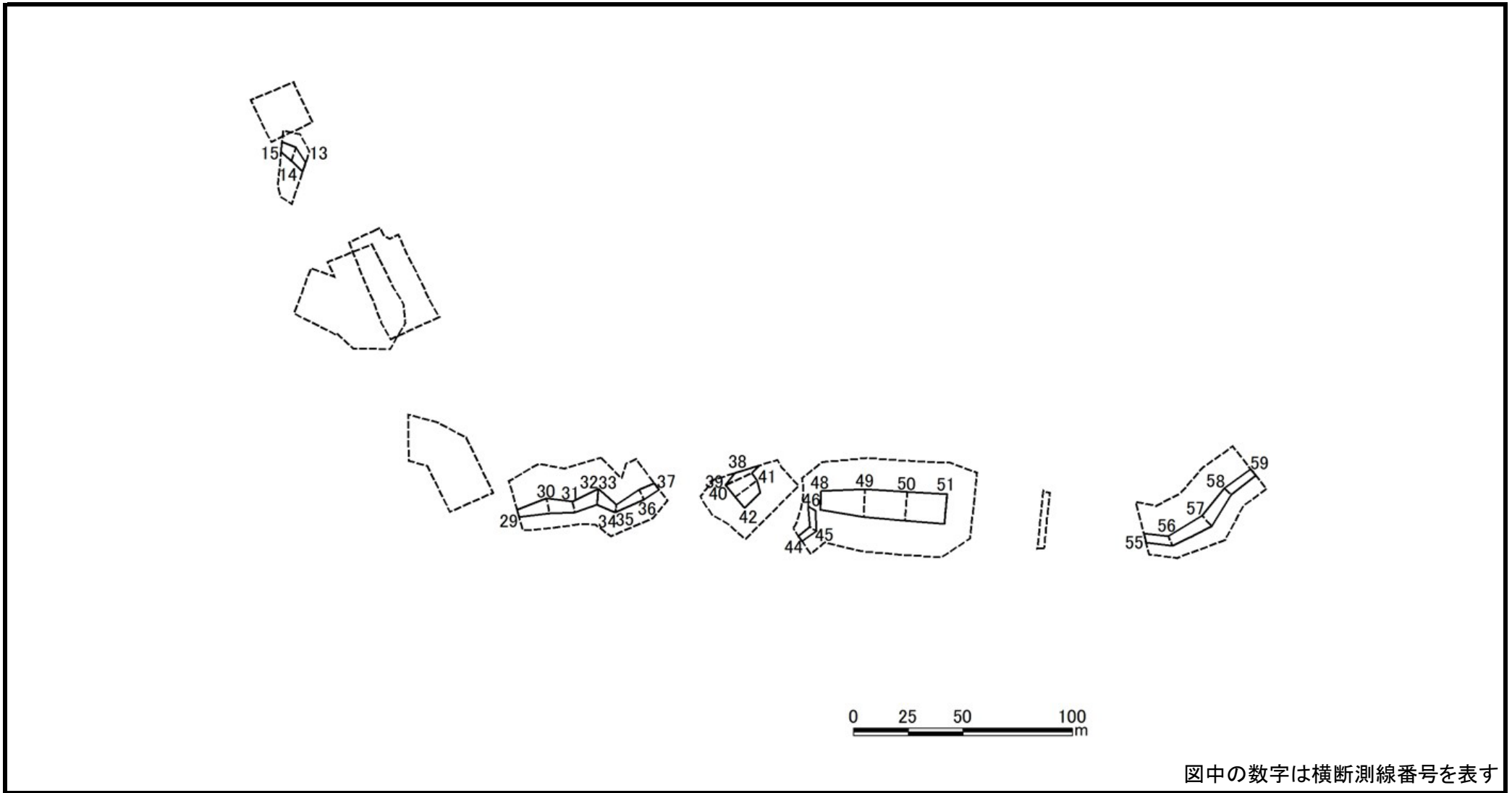
土砂災害警戒区域等の指定の告示に係る図書(様式2-1)



図中の数字は横断測線番号を表す

様式2-1(急) 土砂災害特別警戒区域の区域区分図 (急傾斜地の崩壊に伴う土石などの移動により 建築物の地上部に作用すると想定される力) <力区分・移動>	土砂災害防止法施行令第二条の基準に該当する区域		N 縮尺 1:2500	自然現象の種類	急傾斜地の崩壊	箇所番号	I-021K2079
	土砂災害防止法施行令第三条の基準に該当する区域	土石等の(移動)高さが1m以下の場合、 土石等の移動による力が100kN/m ² を超える区域		告示番号	千葉県告示第365号 千葉県告示第367号	箇所名	柏井町5
	それ以外の区域			告示年月日	令和5年9月19日	所在地	市川市柏井町1丁目

土砂災害警戒区域等の指定の告示に係る図書(様式2-2)



図中の数字は横断測線番号を表す

様式2-2(急) 土砂災害特別警戒区域の区域区分図 (急傾斜地の崩壊に伴う土石などの堆積により 建築物の地上部に作用すると想定される力) <力区分・堆積>	土砂災害防止法施行令第二条の基準に該当する区域		N 縮尺 1:2500	自然現象の種類	急傾斜地の崩壊	箇所番号	I-021K2079
	土砂災害防止法施行令第三条の基準に該当する区域	土石等の堆積の高さが3mを超える区域		告示番号	千葉県告示第365号 千葉県告示第367号	箇所名	柏井町5
	それ以外の区域			告示年月日	令和5年9月19日	所在地	市川市柏井町1丁目

土砂災害警戒区域等の指定の告示に係る図書(様式3)

横断測線の区間	土石等の移動により建築物の地上部に作用すると想定される力				土石等の堆積により建築物の地上部に作用すると想定される力			
	土石等の(移動)高さが1m以下の場合、土石等の移動による力が100kN/m ² を超える区域		それ以外の区域		土石等の堆積の高さが3mを超える区域		それ以外の区域	
	力の大きさのうち最大のもの(kN/m ²)	土石等の高さ(m)	力の大きさのうち最大のもの(kN/m ²)	土石等の高さ(m)	力の大きさのうち最大のもの(kN/m ²)	土石等の高さ(m)	力の大きさのうち最大のもの(kN/m ²)	土石等の高さ(m)
1 ~ 2	-	-	-	-	-	-	-	-
2 ~ 3	-	-	-	-	-	-	-	-
3 ~ 4	-	-	-	-	-	-	-	-
4 ~ 5	-	-	-	-	-	-	-	-
5 ~ 6	-	-	-	-	-	-	-	-
6 ~ 7	-	-	-	-	-	-	-	-
7 ~ 8	-	-	-	-	-	-	-	-
8 ~ 9	-	-	-	-	-	-	-	-
9 ~ 10	-	-	-	-	-	-	-	-
10 ~ 11	-	-	-	-	-	-	-	-
11 ~ 12	-	-	-	-	-	-	-	-
13 ~ 14	-	-	67.42	1.00	-	-	9.77	1.83
14 ~ 15	-	-	67.42	1.00	-	-	9.70	1.81
16 ~ 17	-	-	-	-	-	-	-	-
17 ~ 18	-	-	-	-	-	-	-	-
19 ~ 20	-	-	-	-	-	-	-	-
20 ~ 21	-	-	-	-	-	-	-	-
21 ~ 22	-	-	-	-	-	-	-	-
22 ~ 23	-	-	-	-	-	-	-	-
24 ~ 25	-	-	-	-	-	-	-	-
25 ~ 26	-	-	-	-	-	-	-	-
26 ~ 27	-	-	-	-	-	-	-	-
27 ~ 28	-	-	-	-	-	-	-	-
29 ~ 30	-	-	69.91	1.00	-	-	11.57	2.16
30 ~ 31	-	-	69.91	1.00	-	-	9.80	1.83
31 ~ 32	-	-	67.77	1.00	-	-	10.84	2.03
33 ~ 34	-	-	67.77	1.00	-	-	13.66	2.55
35 ~ 36	-	-	49.90	1.00	-	-	13.66	2.55
36 ~ 37	-	-	49.90	1.00	-	-	12.15	2.27
38 ~ 39	-	-	95.45	1.00	-	-	12.53	2.34
40 ~ 41	-	-	95.45	1.00	-	-	10.35	1.93
41 ~ 42	-	-	92.38	1.00	-	-	10.35	1.93
42 ~ 43	-	-	-	-	-	-	-	-
44 ~ 45	-	-	43.78	1.00	-	-	12.27	2.29
45 ~ 46	-	-	43.78	1.00	-	-	13.43	2.51
47 ~ 48	-	-	-	-	-	-	-	-
48 ~ 49	-	-	92.13	1.00	-	-	12.19	2.28
49 ~ 50	-	-	93.96	1.00	-	-	10.94	2.04
50 ~ 51	-	-	96.64	1.00	-	-	10.81	2.02
51 ~ 52	-	-	-	-	-	-	-	-
53 ~ 54	-	-	-	-	-	-	-	-
55 ~ 56	-	-	56.86	1.00	-	-	10.33	1.93
56 ~ 57	-	-	63.01	1.00	-	-	11.03	2.06
57 ~ 58	-	-	63.01	1.00	-	-	11.61	2.17
58 ~ 59	-	-	48.53	1.00	-	-	12.13	2.27
~								
~								
~								
~								
~								
~								
~								
~								
~								

様式3(急) 建築物の構造の規制に必要な衝撃に関する事項	自然現象の種類	急傾斜地の崩壊	箇所番号	I-021K2079
	告示番号	千葉県告示第365号 千葉県告示第367号	箇所名	柏井町5
	告示年月日	令和5年9月19日	所在地	市川市柏井町1丁目