

土砂災害警戒区域等の指定の告示に係る図書(様式1)



(1/200,000)




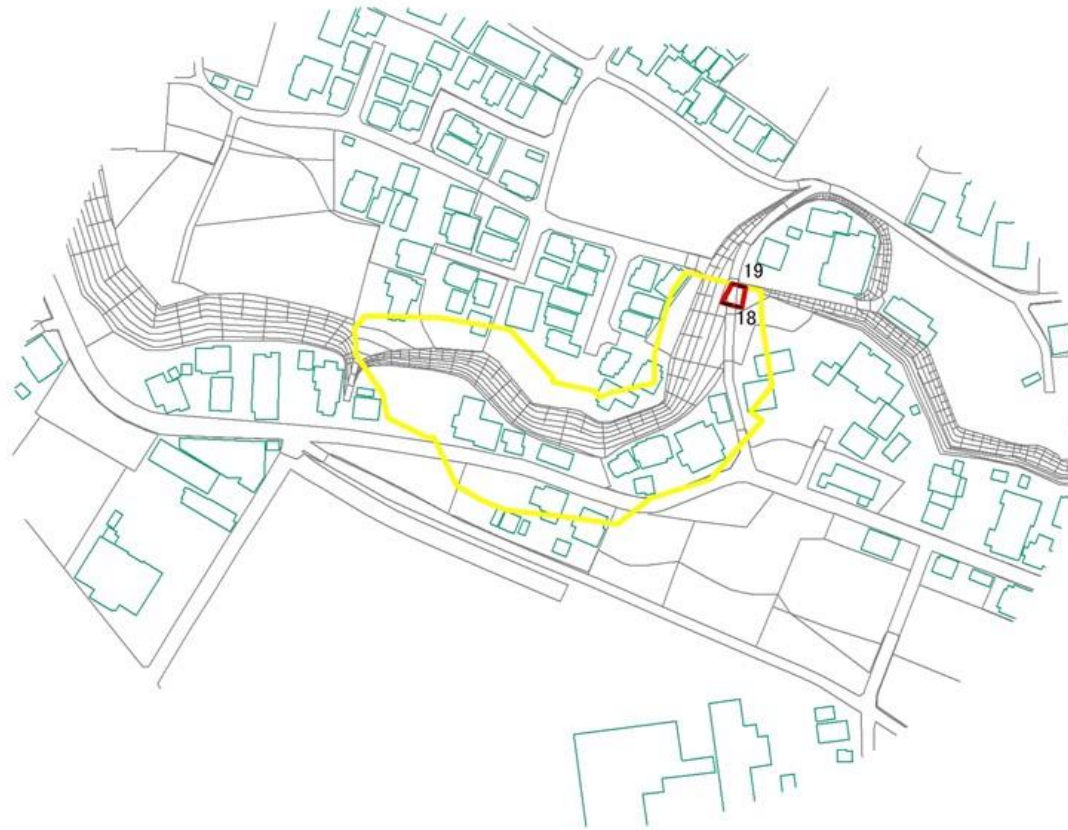
(1/25,000)

様式1(急)
土砂災害警戒区域・土砂災害特別警戒区域
位置図

| | |
|---------|------------|
| 自然現象の種類 | 急傾斜地の崩壊 |
| 箇所番号 | I-021K2058 |
| 箇所名 | 大野町24 |
| 所在地 | 市川市大野町4丁目 |

測量法に基づく国土地理院長承認(複製)R4Jhf 116。本製品を複製する場合には、国土地理院の長の承認を得なければならない。

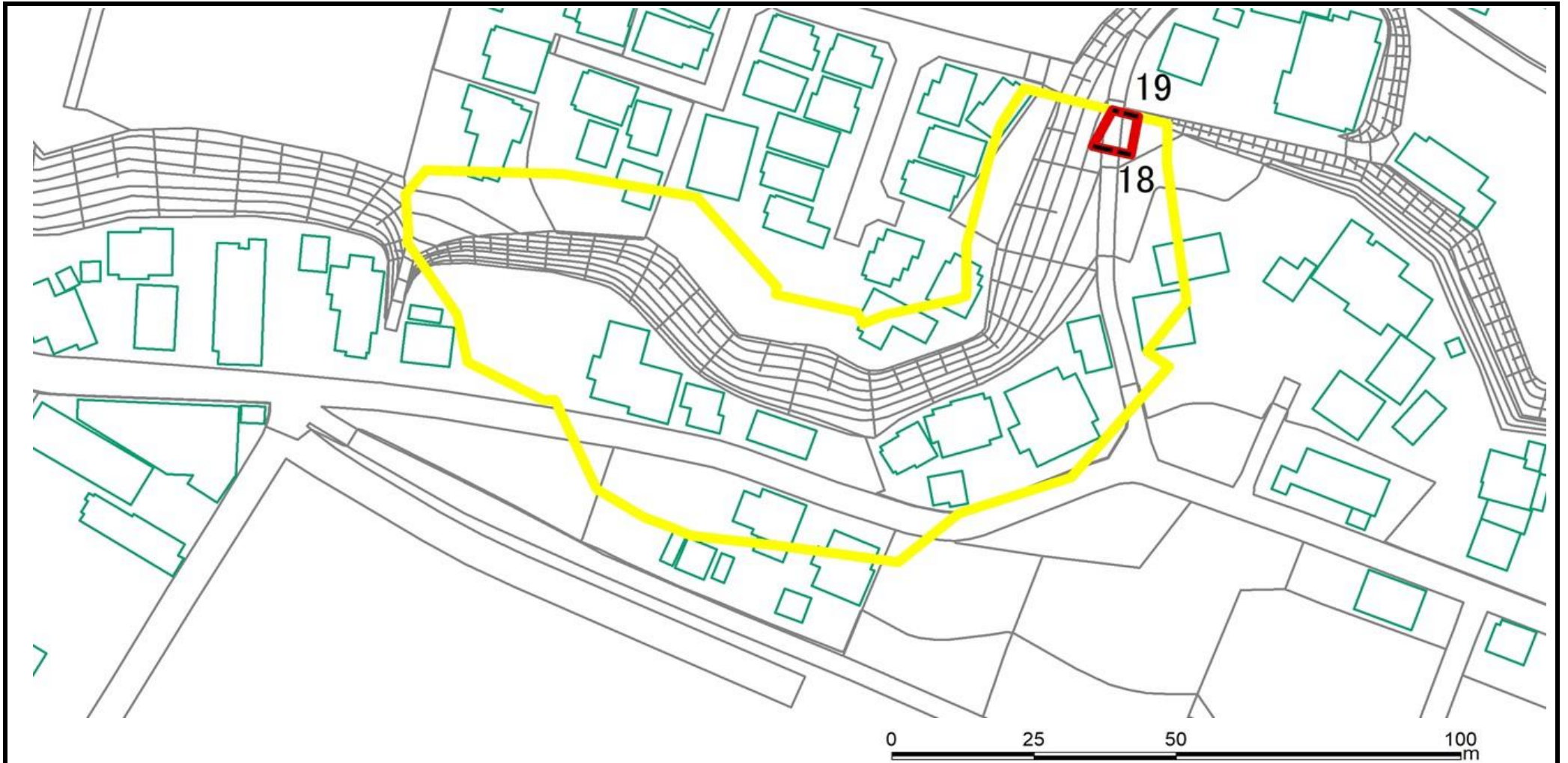
土砂災害警戒区域等の指定の告示に係る図書(様式2)



図中の数字は横断測線番号を表す

| | | | | | | | | |
|---|-------------------------|---|--|--------------|---------|-------------------------|------|------------|
| 様式2(急) 土砂災害警戒区域・土砂災害特別警戒区域 区域図(その1) | 土砂災害防止法施行令第二条の基準に該当する区域 | | | 縮尺 1:2500 | 自然現象の種類 | 急傾斜地の崩壊 | 箇所番号 | I-021K2058 |
| | 土砂災害防止法施行令第三条の基準に該当する区域 | 土石等の(移動)高さが1m以下の場合、土石等の移動による力が100kN/m ² を超える区域 | | | 告示番号 | 千葉県告示第365号 千葉県告示第62号 | 箇所名 | 大野町24 |
| | | 土石等の堆積の高さが3mを超える区域 | | | 告示年月日 | 令和5年9月19日 令和6年2月6日 | 所在地 | 市川市大野町4丁目 |
| | | それ以外の区域 | | | | | | |

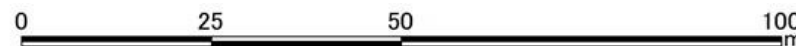
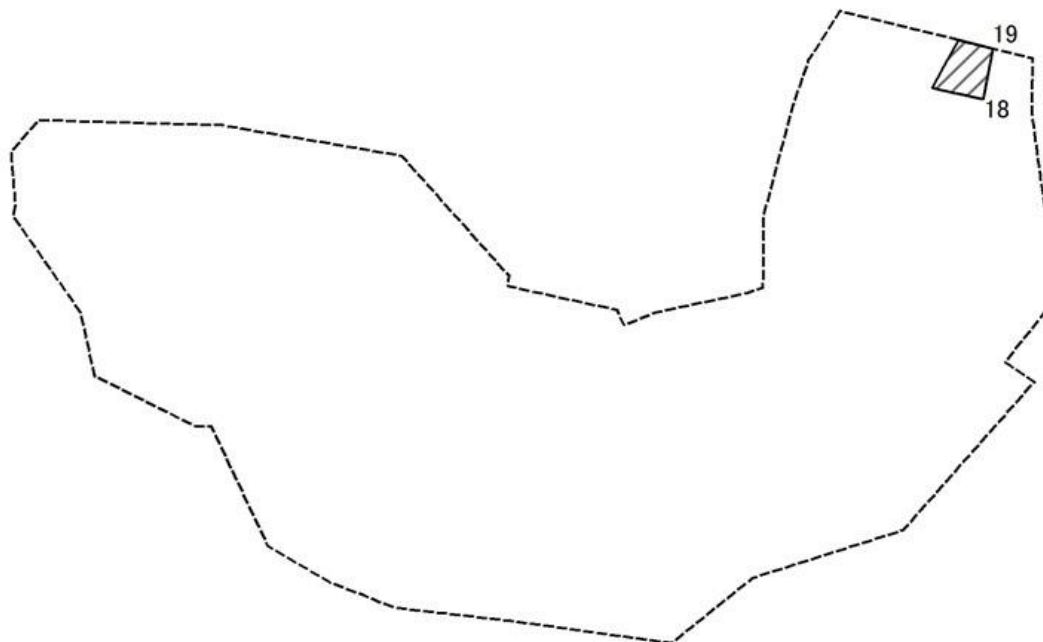
土砂災害警戒区域等の指定の告示に係る図書(様式2)参考図



図中の数字は横断測線番号を表す

| | | | | | | | | |
|---|-------------------------|---|--|--------------|---------|-------------------------|------|------------|
| 様式2(急) 土砂災害警戒区域・土砂災害特別警戒区域 区域図(参考図) | 土砂災害防止法施行令第二条の基準に該当する区域 | | | 縮尺 1:1000 | 自然現象の種類 | 急傾斜地の崩壊 | 箇所番号 | I-021K2058 |
| | 土砂災害防止法施行令第三条の基準に該当する区域 | 土石等の(移動)高さが1m以下の場合、土石等の移動による力が100kN/m ² を超える区域 | | | 告示番号 | 千葉県告示第365号 千葉県告示第62号 | 箇所名 | 大野町24 |
| | | 土石等の堆積の高さが3mを超える区域 | | | 告示年月日 | 令和5年9月19日 令和6年2月6日 | 所在地 | 市川市大野町4丁目 |
| | | それ以外の区域 | | | | | | |

土砂災害警戒区域等の指定の告示に係る図書(様式2-1)



図中の数字は横断測線番号を表す

様式2-1(急)
土砂災害特別警戒区域の区域区分図
(急傾斜地の崩壊に伴う土石などの移動により
建築物の地上部に作用すると想定される力)
<力区分・移動>

土砂災害防止法施行令第二条の基準に該当する区域

土砂災害防
止法施行令
第三条の基
準に該当す
る区域

土石等の(移動)高さが1m以下の場合、
土石等の移動による力が100kN/m²を超える区域

それ以外の区域



縮尺
1:1000

自然現象
の種類

告示番号

告示年月日

急傾斜地の崩壊

千葉県告示第365号
千葉県告示第62号

令和5年9月19日
令和6年2月6日

箇所番号

箇所名


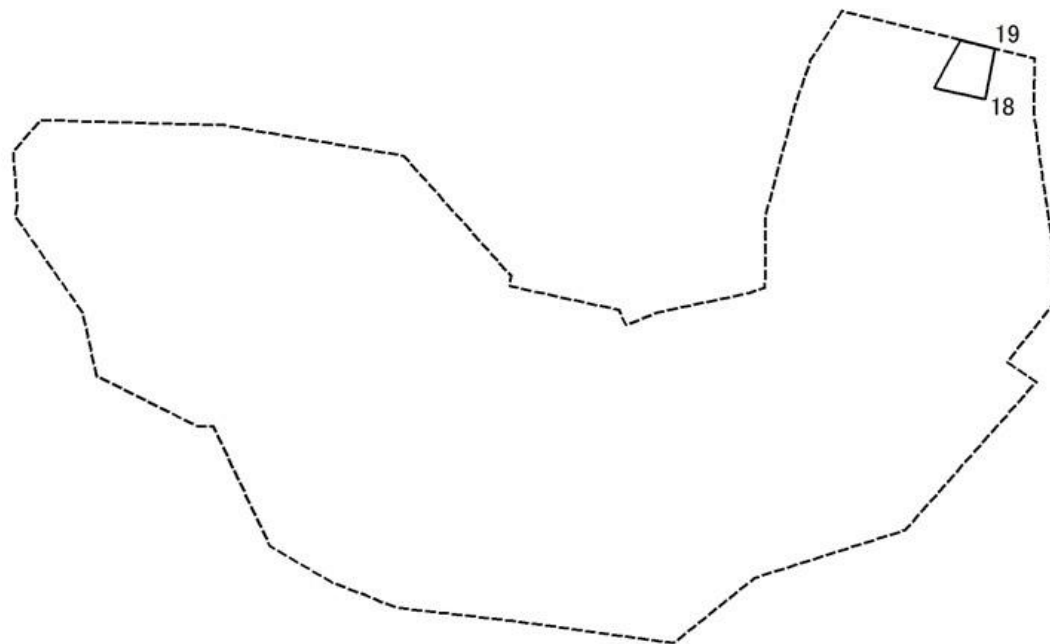
所在地

I-021K2058

大野町24

市川市大野町4丁目

土砂災害警戒区域等の指定の告示に係る図書(様式2-2)



図中の数字は横断測線番号を表す

| | | | | | | | |
|---|-------------------------|--------------------|--------------|---------|-------------------------|------|------------|
| 様式2-2(急) 土砂災害特別警戒区域の区域区分図 (急傾斜地の崩壊に伴う土石などの堆積により 建築物の地上部に作用すると想定される力) <力区分・堆積> | 土砂災害防止法施行令第二条の基準に該当する区域 | | 縮尺 1:1000 | 自然現象の種類 | 急傾斜地の崩壊 | 箇所番号 | I-021K2058 |
| | 土砂災害防止法施行令第三条の基準に該当する区域 | 土石等の堆積の高さが3mを超える区域 | | 告示番号 | 千葉県告示第365号 千葉県告示第62号 | 箇所名 | 大野町24 |
| | | それ以外の区域 | | 告示年月日 | 令和5年9月19日 令和6年2月6日 | 所在地 | 市川市大野町4丁目 |

