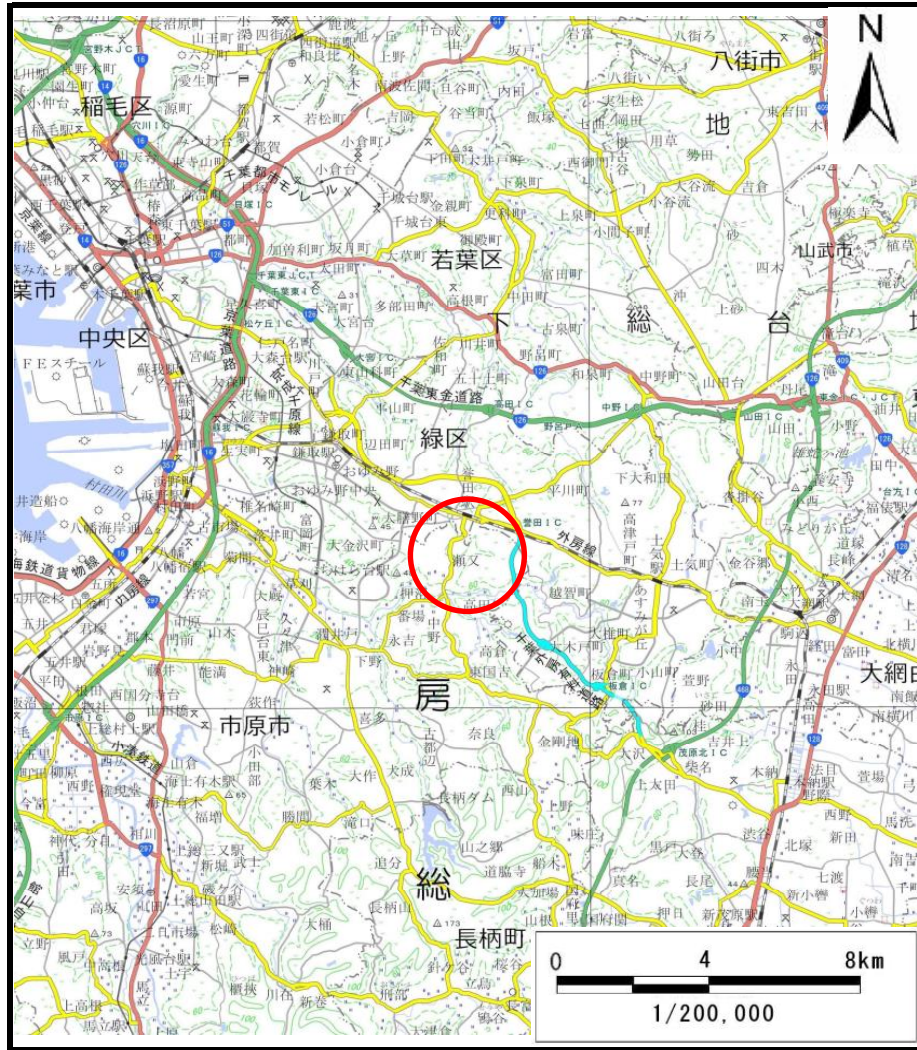
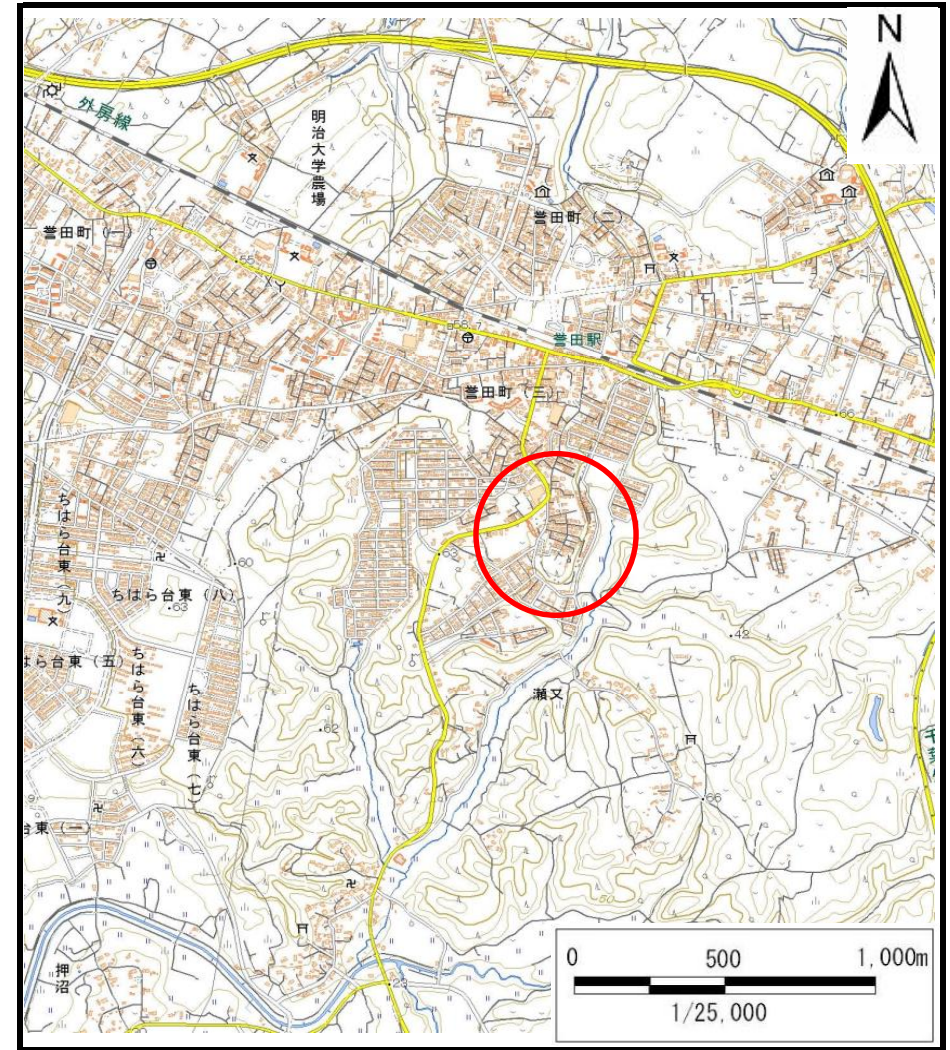


土砂災害警戒区域等の指定の告示に係る図書(様式1)



(1/200,000)



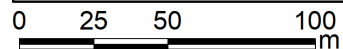
(1/25,000)

様式1(急)
土砂災害警戒区域・土砂災害特別警戒区域
位置図

自然現象の種類	急傾斜地の崩壊
箇所番号	I-010019
箇所名	誉田町
所在地	千葉市緑区誉田町3丁目・市原市瀬又

測量法に基づく国土地理院長承認(複製)R 2JHf 333。本製品を複製する場合には、国土地理院の長の承認を得なければならない。

土砂災害警戒区域等の指定の告示に係る図書(その2)



図中の数字は横断測線番号を示す

様式-2(急)
土砂災害警戒区域・土砂災害特別警戒区域
区域図(その1)

土砂災害防止法施行令第二条の基準に該当する区域

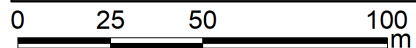
土砂災害防止法 施行令第三条の 基準に該当する 区域	土石等の(移動)高さが1m以下の場合、 土石等の移動による力が100kN/m ² を超える区域	
	土石等の堆積の高さが3mを超える区域	
	それ以外の区域	



縮尺
1:2,500

自然現象 の種類	急傾斜地の崩壊	箇所番号	I-010019
告示番号	千葉県告示第229号 千葉県告示第239号	箇所名	誉田町
告示年月日	令和6年3月29日	所在地	千葉県緑区 誉田町3丁目・市原市瀬又

土砂災害警戒区域等の指定の告示に係る図書(その2-1)



図中の数字は横断測線番号を示す

様式-2-1(急)
土砂災害警戒区域・土砂災害特別警戒区域
区域図(その2)

土砂災害防止法施行令第二条の基準に該当する区域

土砂災害防止法
施行令第三条の
基準に該当する
区域

土石等の(移動)高さが1m以下の場合、
土石等の移動による力が100kN/m²を超える区域

土石等の堆積の高さが3mを超える区域

それ以外の区域



縮尺
1:2,000

自然現象
の種類

告示番号

告示年月日

急傾斜地の崩壊

千葉県告示第229号
千葉県告示第239号

令和6年3月29日

箇所番号

箇所名

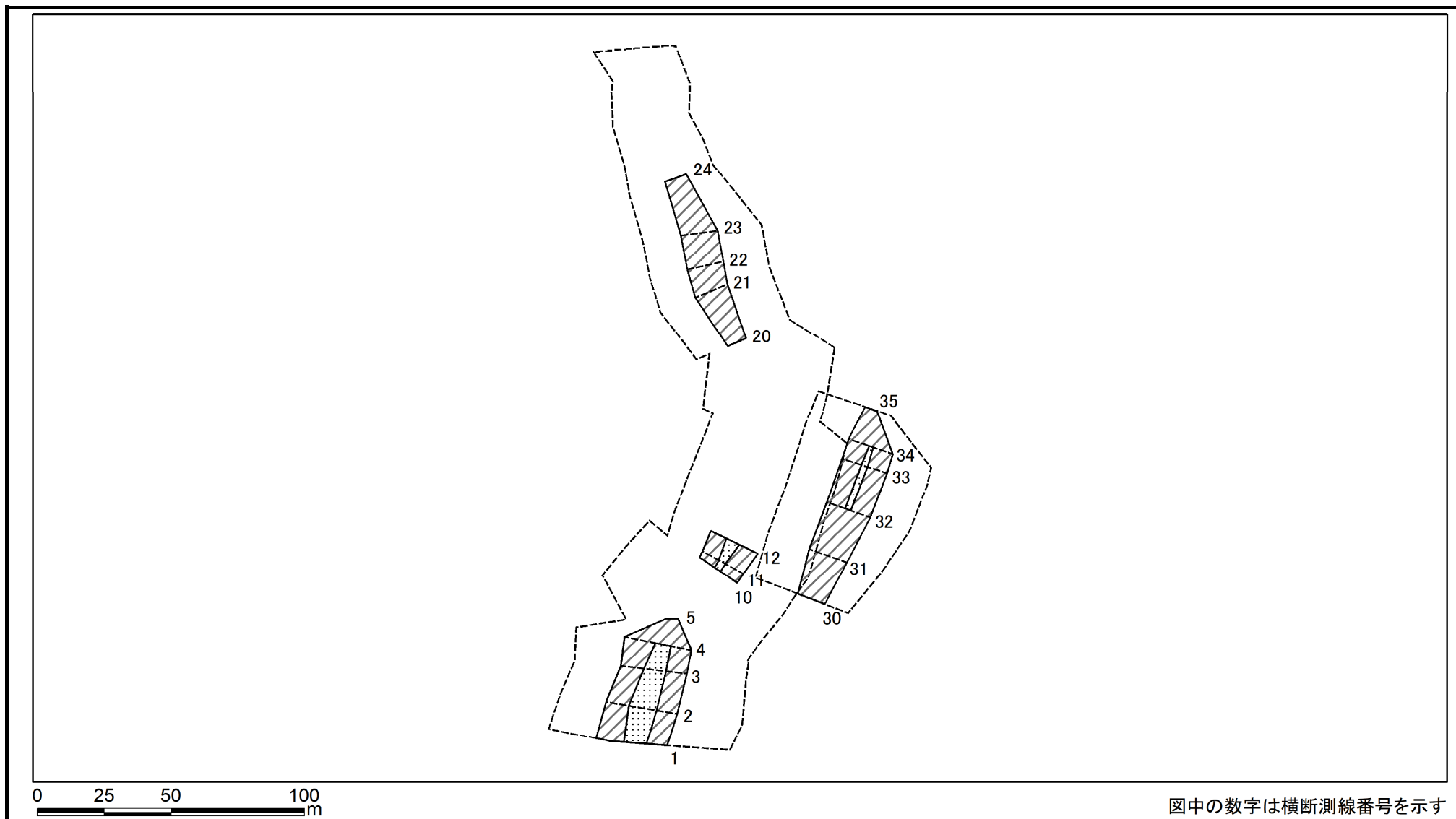
所在地

I-010019

誉田町

千葉県緑区
誉田町3丁目・市原市瀬又

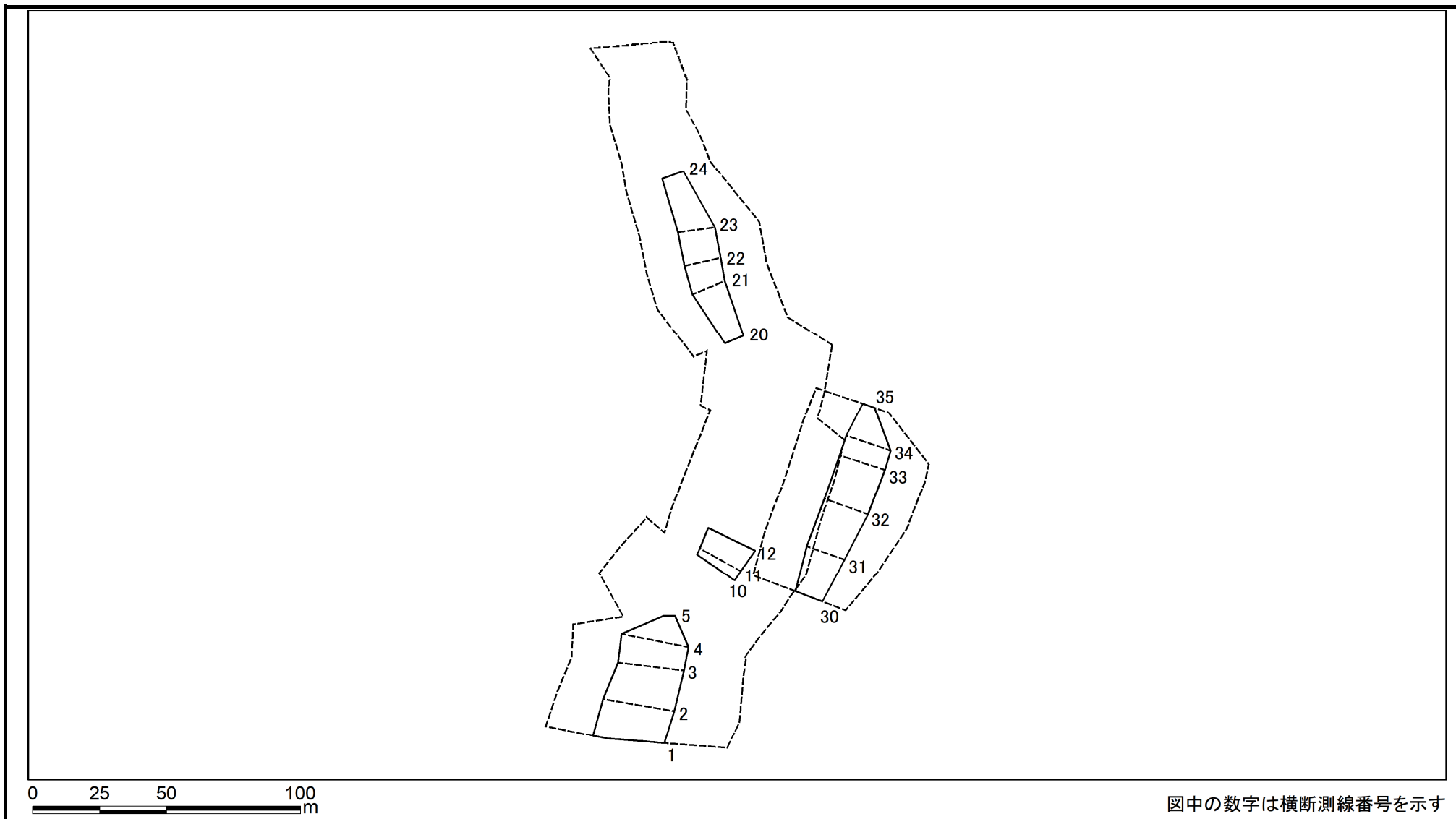
土砂災害警戒区域等の指定の告示に係る図書(その2-2)



図中の数字は横断測線番号を示す

様式-2-2(急) 土砂災害警戒区域の区域区分図 (急傾斜地の崩壊に伴う土石等の移動により建築物の地上部に作用すると想定される力)	土砂災害防止法施行令第二条の基準に該当する区域			縮尺 1:2,000	自然現象の種類	急傾斜地の崩壊	箇所番号	I-010019
	土砂災害防止法施行令第三条の基準に該当する区域	土石等の(移動)高さが1m以下の場合、土石等の移動による力が100kN/mを超える区域			告示番号	千葉県告示第229号 千葉県告示第239号	箇所名	誉田町
	それ以外の区域				告示年月日	令和6年3月29日	所在地	千葉県緑区 誉田町3丁目・市原市瀬又

土砂災害警戒区域等の指定の告示に係る図書(その2-3)



図中の数字は横断測線番号を示す

様式-2-3(急) 土砂災害警戒区域の区域区分図 (急傾斜地の崩壊に伴う土石等の堆積により 建築物の地上部に作用すると想定される力)	土砂災害防止法施行令第二条の基準に該当する区域			N 縮尺 1:2,000	自然現象の種類	急傾斜地の崩壊	箇所番号	I-010019
	土砂災害防止法施行令第三条の基準に該当する区域	土石等の堆積の高さが3mを超える区域			告示番号	千葉県告示第229号 千葉県告示第239号	箇所名	誉田町
		それ以外の区域			告示年月日	令和6年3月29日	所在地	千葉県緑区 誉田町3丁目・市原市瀬又

土砂災害警戒区域等の指定の告示に係る図書(その3)

横断測線の区間	土石等の移動により建築物の地上部に作用すると想定される力				土石等の堆積により建築物の地上部に作用すると想定される力				横断測線の区間	土石等の移動により建築物の地上部に作用すると想定される力				土石等の堆積により建築物の地上部に作用すると想定される力			
	土石等の(移動)高さが1m以下の場合、土石等の移動による力が100kN/m ² を超える区域		それ以外の区域		土石等の堆積の高さが3mを超える区域		それ以外の区域			土石等の(移動)高さが1m以下の場合、土石等の移動による力が100kN/m ² を超える区域		それ以外の区域		土石等の堆積の高さが3mを超える区域		それ以外の区域	
	力の大きさのうち最大のもの(kN/m ²)	土石等の高さ(m)	力の大きさのうち最大のもの(kN/m ²)	土石等の高さ(m)	力の大きさのうち最大のもの(kN/m ²)	土石等の高さ(m)	力の大きさのうち最大のもの(kN/m ²)	土石等の高さ(m)		力の大きさのうち最大のもの(kN/m ²)	土石等の高さ(m)	力の大きさのうち最大のもの(kN/m ²)	土石等の高さ(m)	力の大きさのうち最大のもの(kN/m ²)	土石等の高さ(m)	力の大きさのうち最大のもの(kN/m ²)	土石等の高さ(m)
1 ~ 2	123.70	1.00	100.00	1.00	-	-	11.90	2.22	30 ~ 31	-	-	99.66	1.00	-	-	11.66	2.18
2 ~ 3	123.70	1.00	100.00	1.00	-	-	11.90	2.22	31 ~ 32	-	-	100.00	1.00	-	-	11.70	2.19
3 ~ 4	119.39	1.00	100.00	1.00	-	-	11.86	2.22	32 ~ 33	106.97	1.00	100.00	1.00	-	-	11.70	2.19
4 ~ 5	-	-	100.00	1.00	-	-	11.27	2.11	33 ~ 34	106.95	1.00	100.00	1.00	-	-	11.50	2.15
6 ~ 7	-	-	-	-	-	-	-	-	34 ~ 35	-	-	100.00	1.00	-	-	11.33	2.12
7 ~ 8	-	-	-	-	-	-	-	-	~								
8 ~ 9	-	-	-	-	-	-	-	-	~								
9 ~ 10	-	-	-	-	-	-	-	-	~								
10 ~ 11	110.66	1.00	100.00	1.00	-	-	10.71	2.00	~								
11 ~ 12	118.24	1.00	100.00	1.00	-	-	10.60	1.98	~								
13 ~ 14	-	-	-	-	-	-	-	-	~								
14 ~ 15	-	-	-	-	-	-	-	-	~								
15 ~ 16	-	-	-	-	-	-	-	-	~								
16 ~ 17	-	-	-	-	-	-	-	-	~								
17 ~ 18	-	-	-	-	-	-	-	-	~								
18 ~ 19	-	-	-	-	-	-	-	-	~								
19 ~ 20	-	-	-	-	-	-	-	-	~								
20 ~ 21	-	-	91.82	1.00	-	-	13.37	2.50	~								
21 ~ 22	-	-	95.87	1.00	-	-	11.13	2.08	~								
22 ~ 23	-	-	96.48	1.00	-	-	10.85	2.03	~								
23 ~ 24	-	-	96.48	1.00	-	-	11.03	2.06	~								
24 ~ 25	-	-	-	-	-	-	-	-	~								
25 ~ 26	-	-	-	-	-	-	-	-	~								
26 ~ 27	-	-	-	-	-	-	-	-	~								
27 ~ 28	-	-	-	-	-	-	-	-	~								
28 ~ 29	-	-	-	-	-	-	-	-	~								

様式-3(急) 建築物の構造の規制に必要な衝撃に関する事項	自然現象の種類	急傾斜地の崩壊	箇所番号	I-010019
	告示番号	千葉県告示第229号 千葉県告示第239号	箇所名	誉田町
	告示年月日	令和6年3月29日	所在地	千葉県緑区 誉田町3丁目・市原市瀬又