

事業場名 大平興産株式会社 大塚山処分場
 所在地 富津市

別紙3

1 放射線量測定結果

測定地点名	測定日時	測定値 (μ Sv/h)				地面の形状
		10月30日 曇		12月14日 晴		
		1.0m	0.5m	1.0m	0.5m	
No.1 (管理事務所前)		0.05	0.05	0.04	0.04	アスファルト
No.2 (第三処分場入口上部)		0.04	0.04	0.04	0.04	アスファルト
No.3 (放流口)		0.06	0.06	0.06	0.06	草
No.4 (第三処分場埋立地内)		0.04	0.04	0.06	0.05	土
No.5 (第三処分場最奥部・南端)		0.05	0.05	0.05	0.05	コンクリート







2 排水処理施設前後の水の測定結果

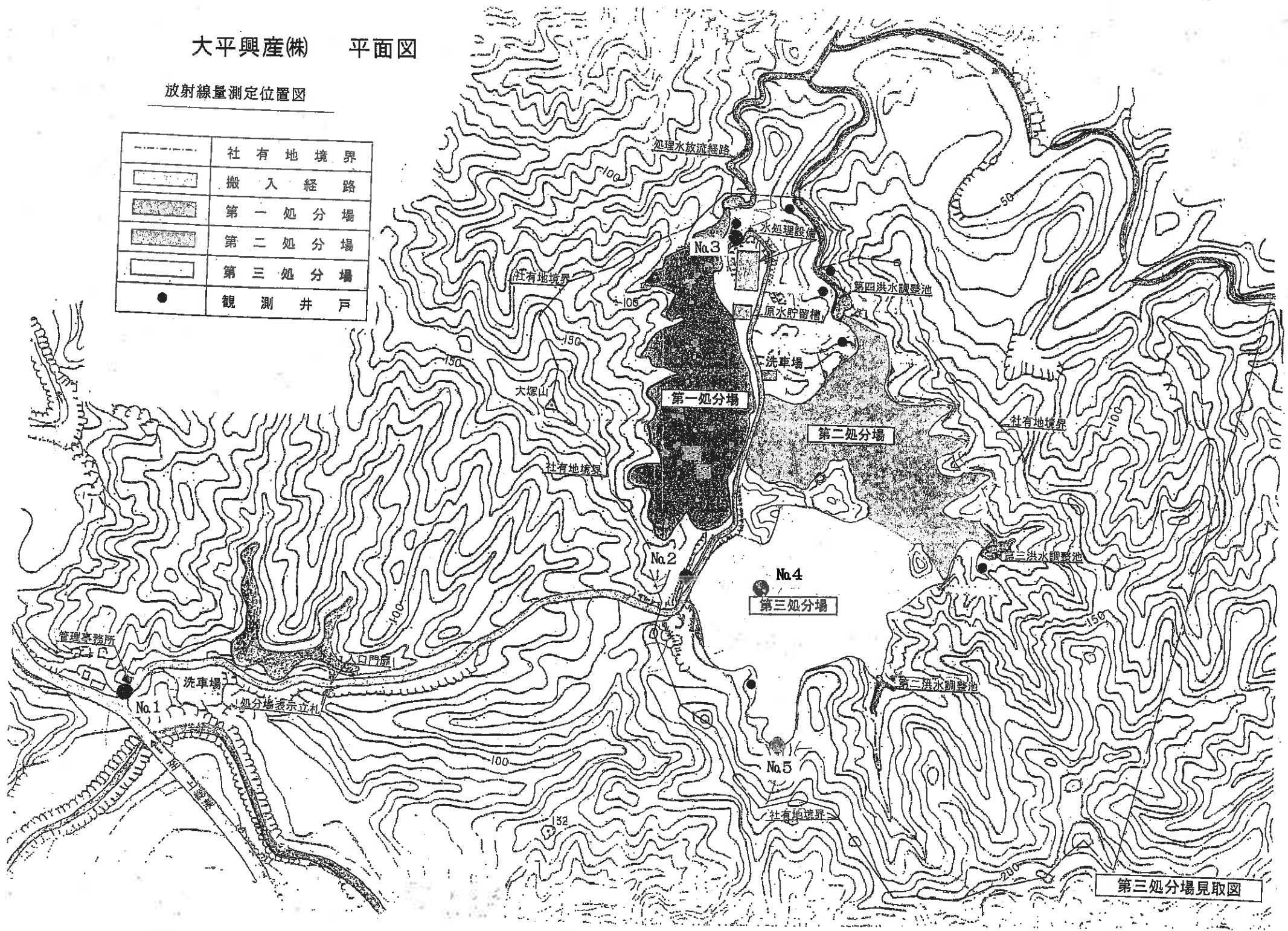
採水地点名	採水日時	放射性セシウム濃度 (Bq/L)					
		10月30日 曇			12月14日 晴		
		セシウム134	セシウム137	合計	セシウム134	セシウム137	合計
排水処理施設 (処理前: 第3処分場)		不検出	不検出	不検出	不検出	不検出	不検出
排水処理施設 (処理前)		不検出	不検出	不検出	不検出	不検出	不検出
排水処理施設 (処理後)		不検出	不検出	不検出	不検出	不検出	不検出

* 不検出とは、測定できる最低限の値(検出限界値)より小さいことを表します。
 検出限界値は、セシウム134、137とも約1Bq/Lです。

大平興産(株) 平面図

放射線量測定位置図

	社有地境界
	搬入経路
	第一処分場
	第二処分場
	第三処分場
	観測井戸



第三処分場見取図