

(4) 主要事業の概要

①

事業名	広域河川改修事業
河川名	二級河川 作田川
工事箇所	山武郡九十九里町作田～山武市日向

本川は、その源を八街市付近に発し、源川・境川を合流して、片貝漁港より太平洋に注ぐ、流域面積104.25km<sup>2</sup>、流路延長20.7kmの二級河川である。

これまでに、JR総武本線日向駅や成東市街地周辺では、出水期の洪水で再三にわたり浸水被害が発生しているが、この要因として、中・上流部での進行に伴う保水遊水機能の低下が考えられる。

このため、昭和60年度から継続する広域河川改修事業に加え、平成10～15年度の住宅市街地基盤整備事業（高倉川合流点～境川合流点）、更に平成15～20年度の床上浸水対策特別緊急事業（境川合流点～源川合流点）等の事業を導入し、集中的に整備を行ってきた。

今後、未改修となっている加持橋～八反目橋の区間を中心に広域河川改修事業で整備を進め、治水安全度の向上を目指していく。

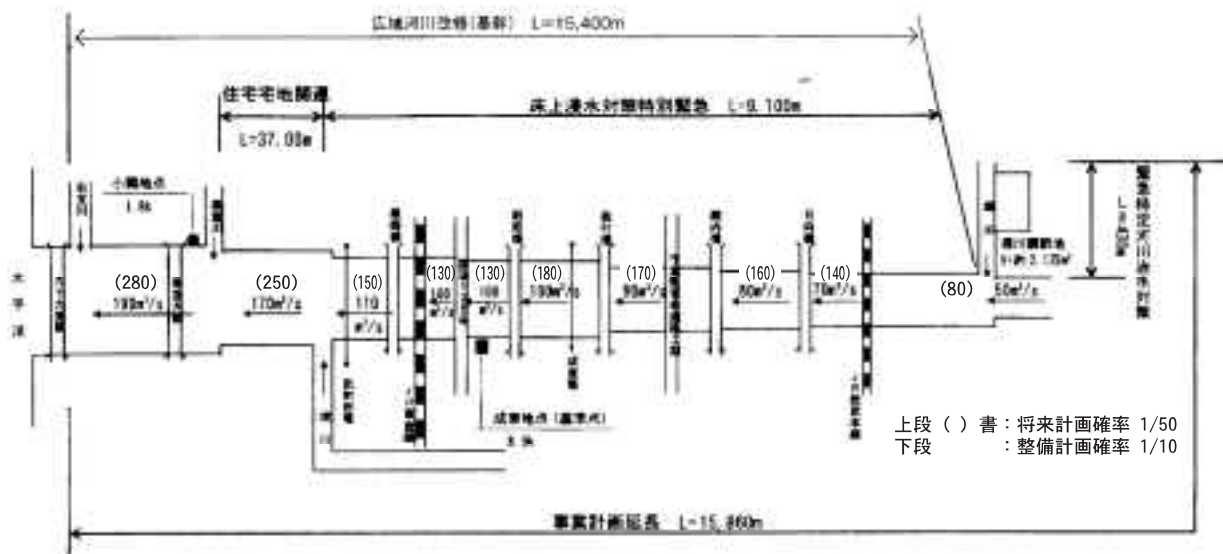
計画概要

[広域河川改修事業]

全体計画		令和6年度迄実績		令和7年度計画	
計画延長	15,400m	用地取得	128,723m <sup>2</sup>	変位観測	一式
築堤工 (護岸工含)	30,800m	築堤工	26,400m	電気設備工	一式
堰	3基	堰	3基	事業費	34,000千円
橋梁工	11橋	橋梁工	5橋	(進捗率 69.4%)	
総事業費	9,817,000千円	事業費	6,786,629千円		
		(進捗率 69.1%)			

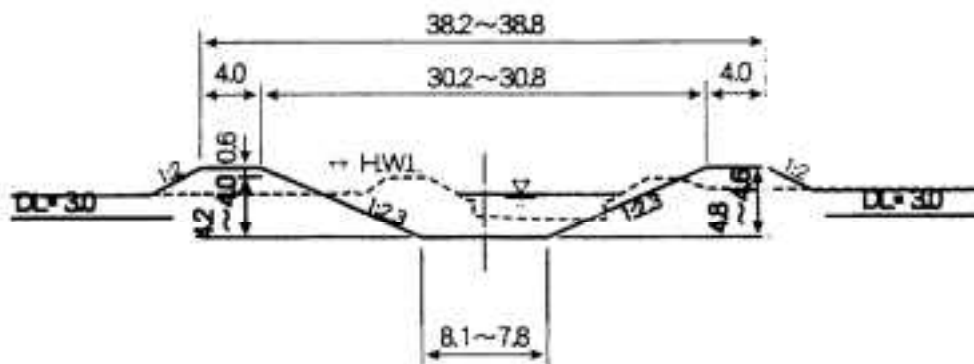


### 計画流量配分図

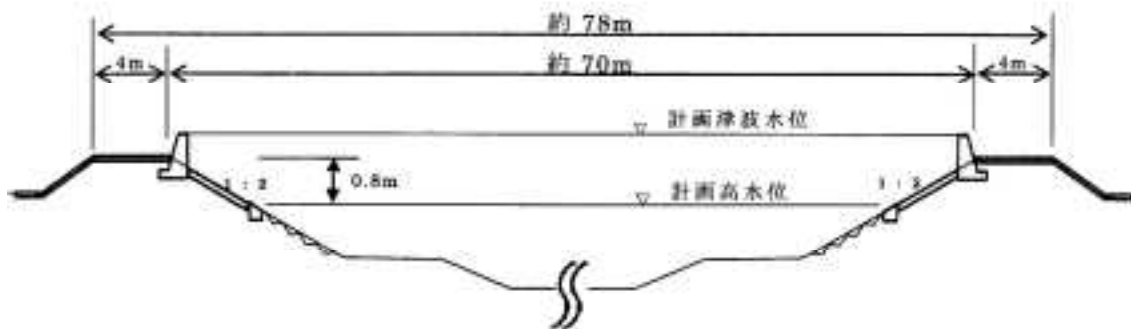


### 標準断面図

薬師橋～鍛冶橋



### 津波対策区間



②

事業名	広域河川改修事業
河川名	二級河川 栗山川
工事箇所	横芝光町河口～多古町多古

本川は、サケの遡る南限の川として知られ、その源を佐原市権言前地先の下総台地に発し、途中、支川栗山川、借当川、多古橋川、高谷川を合流し、太平洋に注ぐ流域面積が県下第2位の284.5km<sup>2</sup>、流路延長33.7kmの九十九里河川の中では最大の河川である。

本河川中・上流部の河川断面不足による浸水被害と下流部の洪水による被害を防止するため、広域河川改修事業により河口から飯土井橋までの17.2km区間の改修を進めている。

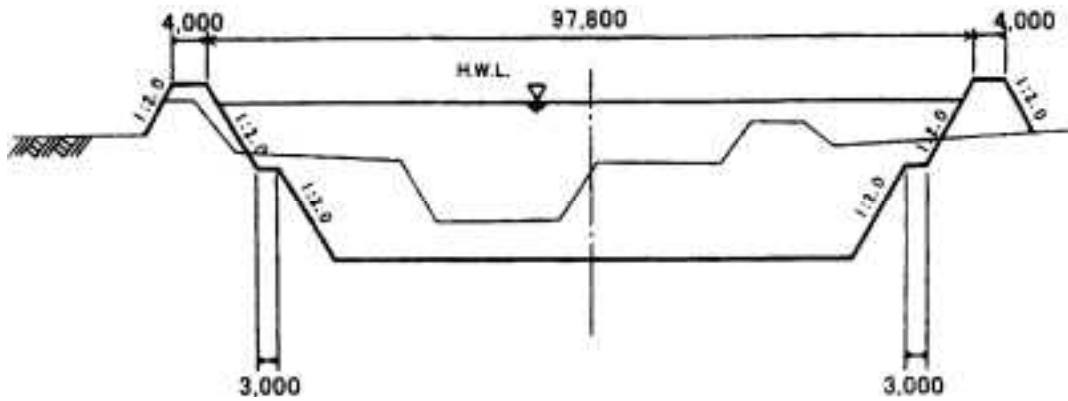
計画概要

[広域河川改修事業]

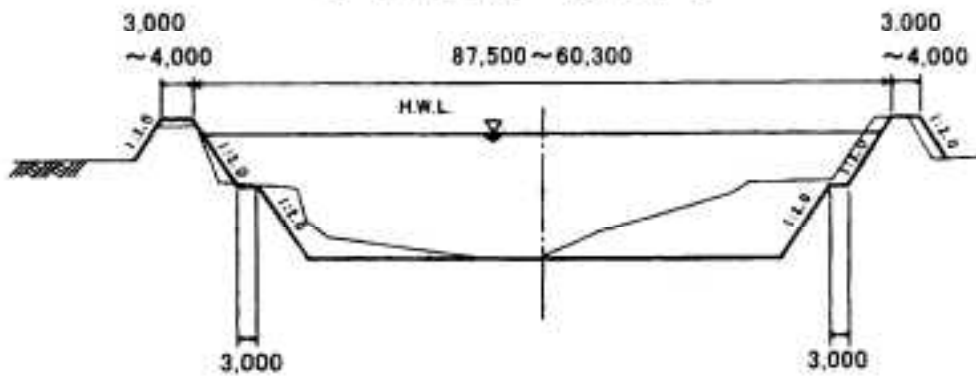
全体計画		令和6年度迄実績		令和7年度計画	
計画延長	17,200m	掘削工	245,718m <sup>3</sup>	掘削工	22,000m <sup>3</sup>
築堤工	17,200m	築堤工	14,581m	用地	1,080m <sup>2</sup>
用地取得	547,770m <sup>2</sup>	用地	208,800m <sup>2</sup>	事業費	255,000千円
橋架換工	13基	補償	1式	(進捗率 74.4%)	
総事業費	14,772,000千円	事業費	10,742,939千円		
着工年度	昭和49年度	(進捗率 72.7%)			



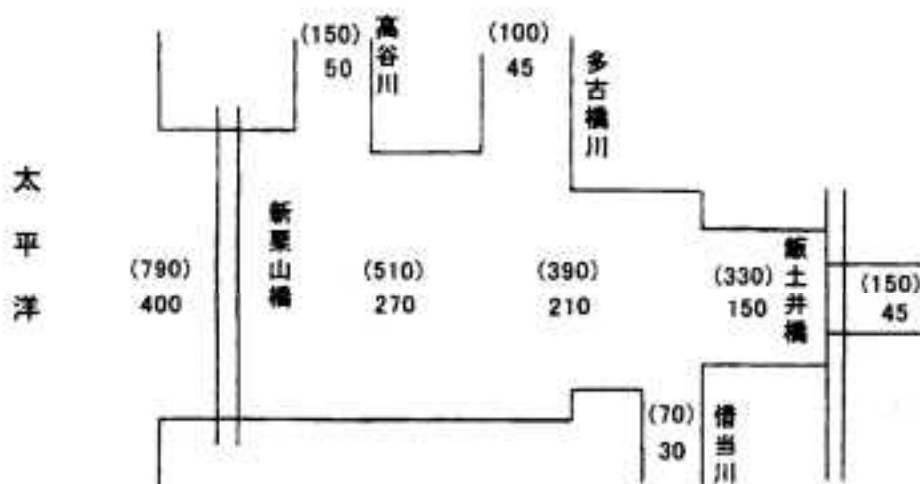
標準断面図



高谷川合流～飯土井橋



計画流量配分図



上段：( ) 書 将来計画 将来計画確率1/50  
 下段： 整備計画 整備計画確率1/10

③

事業名	総合流域防災事業
河川名	二級河川 真亀川
工事箇所	東金市家徳～東金市田間

本川は、その源を八街市に発し、途中、北幸谷川などを合流して太平洋に注ぐ流域面積82.2km<sup>2</sup>、流路延長18.8kmの二級河川である。

河口から北幸谷川の合流点までは、中小河川改良事業により改修し、その後中流域の水害を軽減するため、昭和60年度から上流の県道東金片貝線までの2,610mについて、改修を行った。

現在は、県道東金片貝線から上流2,500mについて、東金市街の浸水被害を防止するため改修を進めている。

計画概要

[総合流域防災事業]

全体計画		令和6年度迄実績	令和7年度計画
計画延長	2,500m	用地取得 10,200m <sup>2</sup>	橋梁工 1式
用地取得	48,000m <sup>2</sup>	樋管 1基	(上部工・取付道路)
築堤工	2,500m	橋梁工 1式	事業費 113,500千円
堰	3基	(旧橋撤去・下部工・上部工)	(進捗率 36.5%)
樋管	18基	事業費 1,237,991千円	
橋梁工	13橋	(進捗率 33.4%)	
総事業費	3,707,500千円		
着工年度	平成24年度		





④

事業名	広域河川改修事業
河川名	二級河川 小中川
工事箇所	大網白里市 JR外房線～池田橋

南白亀川は、その源を大網白里市餅木地先の丘陵地に発し、途中、支川の小中川、赤目川、内谷川等を合流し、白子町川岸地先において太平洋に注ぐ、流域面積約116km<sup>2</sup>、流路延長約21.7kmの二級河川である。

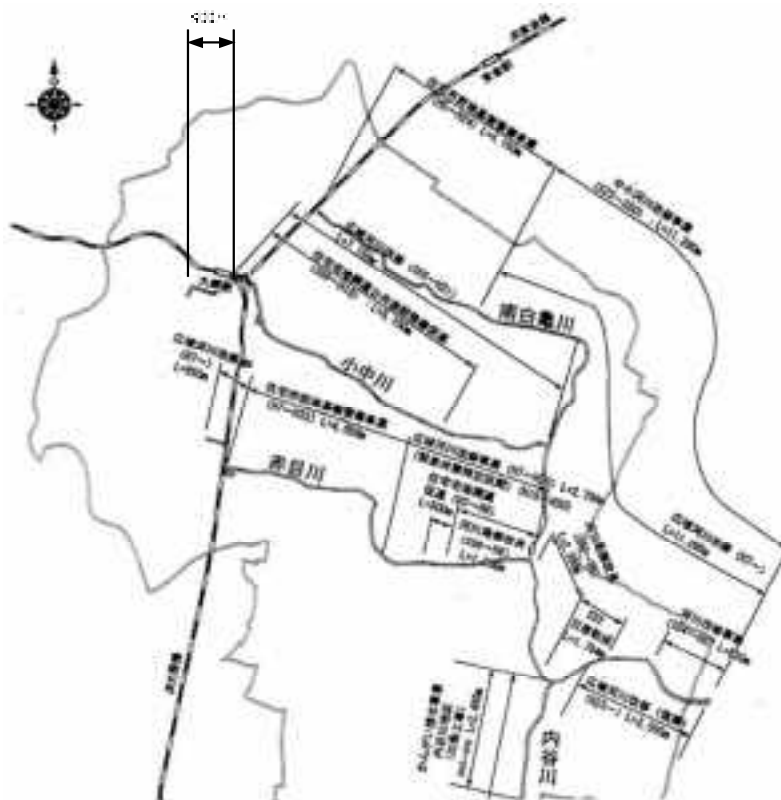
本川では、上流部沿川の急激な市街化に伴う流出増により、宅地や農地の浸水被害が顕著となっている。近年では台風等による洪水で浸水被害が発生しており、河道改修による流下能力の向上が喫緊の課題である。そのため、昭和59年から広域河川改修事業や住宅市街地基盤整備事業を導入し、これまでにJR外房線橋梁より下流の区間は平成21年度までに概成している。

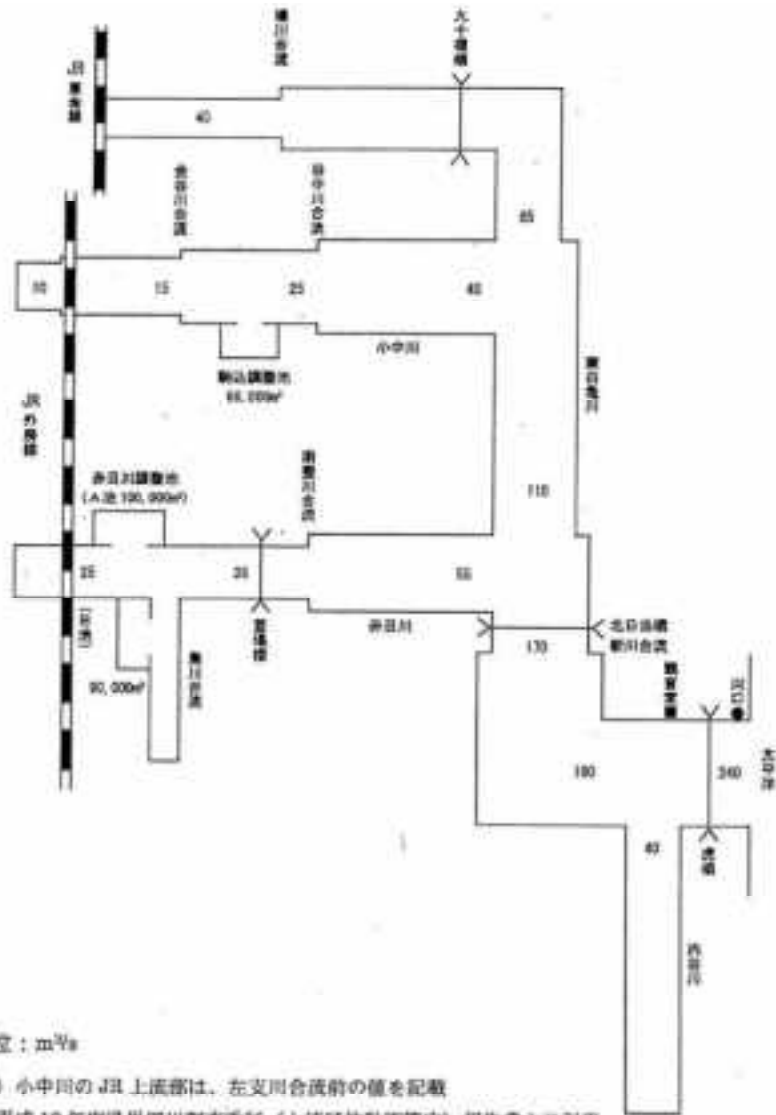
現在は、JR外房線橋梁より上流側区間について、令和2年度から広域河川改修事業を導入し、平成8年9月の洪水と同規模の降雨に対して浸水被害が生じないよう改修を進めている。

### 計画概要

#### [広域河川改修事業]

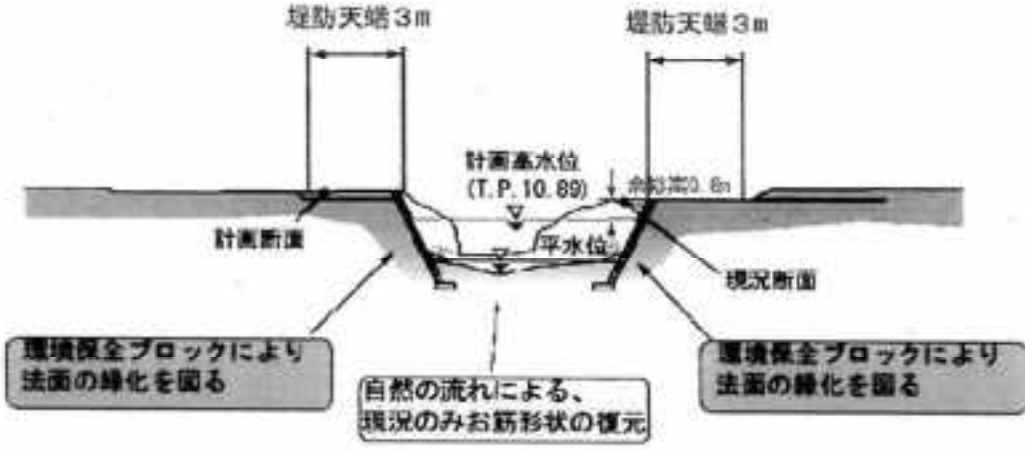
全体計画		令和6年度迄実績		令和7年度計画	
計画延長	900m	用地取得	270m <sup>2</sup>	護岸工	160m
用地取得	270m <sup>2</sup>	護岸工	400m		
護岸工	2,170m				
堰	1基	事業費	455,488千円	事業費	155,900千円
橋梁工	2橋	(進捗率 25.7%)		(進捗率 34.5%)	
総事業費	1,770,000千円				
着工年度	令和2年度				





単位：m<sup>3</sup>/s  
 (注) 小中川のJR上流部は、左支川合流前の値を記載  
 平成10年度県早河川調査委託（上流延伸計画策定）報告書より引用

小中川上流部代表横断面  
 (7.7km JR外房線橋上流)





## 河川の整備状況



二級河川南白亀川水系小中川 大網白里市（大網駅上流側）



二級河川作田川水系作田川 山武市 板附（成東堰）

### 5-3 海岸について

#### (1) 概 要

管内の海岸は九十九里海岸と呼ばれ、片貝漁港・栗山川漁港区域を除き、国土交通省所管海岸保全区域として、全長20.47kmが指定されている。後背地は古くからの漁獲物の加工を主とした工場及び人家が密集し、弓状に展開する遠浅の海岸線の美しさは、太平洋の壮大さとマッチして、海浜レクリエーションの好適地として訪れる海水浴客も多い。

#### (2) 海岸保全区域

沿岸名	海岸名	地区海岸名	延長 (m)	指定年月日 告示番号
九十九里浜沿岸	南九十九里海岸	南九十九里二号地区海岸	7,840	H7.3.31 第435号
	北九十九里海岸	北九十九里地区海岸 (木戸地先)	2,802	H7.3.31 第438号
		北九十九里地区海岸 (屋形・蓮沼・成東・作田地先)	9,830	H10.3.31 第370号
合 計			20,472	

#### (3) 津波対策

九十九里沿岸では、東北地方太平洋沖地震により発生した津波が堤防を乗り越え、死者4名、全半壊を合わせ建物約2,500棟の被害が生じたことから、津波対策として復興事業で整備した土堤構造の海岸堤防をコンクリートで被覆することにより、設計津波を超える津波に対して粘り強い堤防として整備を進めている。



## 5-4 急傾斜地について

### (1) 概 要

台風や局地的な集中豪雨等による急傾斜地崩壊の災害から、住民の生命と財産を保護するため、下総台地東端部に位置し危険な急傾斜の多い3市1町の39箇所、734,262㎡に及ぶ区域を急傾斜地崩壊危険区域に指定し、擁壁工、法面工等の崩壊防止工事を実施している。

### (2) 急傾斜地崩壊危険区域指定箇所

区域名	指定番号	個 所	面 積 (㎡)	指定年月日	告示番号
岩 崎	8	東金市岩崎	9,706.17	S46.5.1	第405-2号
谷	9	東金市谷	31,623.94	S46.5.1	第405-2号
大 堤	15	山武市松尾町大堤	49,248.00	S47.2.25	第140号
馬 場	19	東金市馬場	12,648.74	S47.9.26	第661号
上 宿	49	東金市東金	5,774.47	S53.4.14	第377号
富 下	58	山武郡横芝光町富下	39,252.19	S53.12.22	第1027号
椎 崎	76	山武市椎崎向台	12,148.44	(S56.2.24 H13.4.27)	第171号 第547号)
新 宿	77	東金市東金字新宿	18,690.03	S56.2.24	第171号
上 町	78	山武市成東内宿	86,826.01	(S56.2.24 H14.3.12)	第171号 第139号)
台 方	114	東金市台方	22,264.33	S58.11.29	第944号
道 庭	117	東金市道庭	4,521.14	S59.3.2	第178号
道 庭 の 2	174	"	14,867.87	S60.10.1	第976号
真 行 寺	182	山武市真行寺	64,216.64	S60.12.24	第1276号
萱 野	183	大網白里市萱野	23,898.00	"	"
本 宿	198	大網白里市大網	7,940.89	S61.10.11	第901号
松 之 郷	202	東金市松之郷	7,660.14	S62.3.31	第331号
策 田	231	大網白里市大網	2,119.85	S63.3.29	第269号
田 越 1	232	山武市松尾町田越	14,677.67	"	"
田 越 2	233	"	20,717.20	"	"
寺 崎	234	山武市松尾町寺崎	6,219.56	"	"
新 泉	235	山武市新泉	37,058.55	"	"
家 之 子	236	東金市家之子	27,690.97	"	"
山 室	241	山武市松尾町山室	15,737.43	S63.7.19	第570号
田 越 3	245	山武市松尾町田越	6,259.05	H元.4.18	第487号
上 宿 2	249	東金市東金	10,936.08	H元.8.22	第775号
椎 崎 2	259	山武市椎崎	8,088.24	H2.3.30	第309号
大 木	260	山武市大木	7,107.33	H2.4.6	第367号
松之郷の2	269	東金市松之郷	14,240.45	(H3.2.19 H18.3.31)	第120号 第286号)
宝 米	310	山武郡横芝光町宝米	29,763.61	H5.12.17	第1046号
油 井	363	東金市油井	28,568.99	H8.11.1	第974号
田 中	384	東金市田中	1,720.39	H11.1.18	第27号
田 間	385	東金市田間	4,108.92	H11.1.22	第30号
中 津 田	431	山武市中津田	7,915.77	H13.4.27	第545号
真 行 寺 2	432	山武市松尾町真行寺	6,644.06	H13.5.8	第562号
松之郷の3	433	東金市松之郷	14,735.98	H13.5.11	第599号
東 金 金 谷	434	東金市金谷	23,796.68	H13.5.11	第600号
台 方 の 2	485	東金市台方	9,915.38	H18.7.14	第697号
小 田 部 2	492	山武郡横芝光町小田部	11,041.77	H20.4.4	第409号
田 間 2	508	東金市田間	13,911.22	H22.9.3	第644号
計		39 箇 所	面 積 734,262.15		

## 5-5 公園について

### (1) 蓮沼海浜公園

九十九里浜のほぼ中央部分、山武市蓮沼の海岸線に沿って、南北4kmに及ぶ『九十九里レクリエーション都市 蓮沼海浜公園』の整備を昭和46年度から行っているところである。

昭和50年7月に第一期工事としてウォーターガーデン(複合プール施設)を開園して以来、テニスコート、水の広場、ローラースケート場、野球場、駐車場、小体育館、蓮池などを順次整備し、昭和60年度に、公園のシンボル施設である展望塔をオープンした。

平成2年度には、いこいの広場、南浜スポーツ広場、子供の広場(遊園地)、園路等の主要な施設の整備が概ね完成し、平成10年4月に、現在の姿である供用開始区域38.3haの公園となった。

基盤的施設の整備のほか、ウォーターガーデンへの「溪流くんだり」(平成8年度)を設置し集客力の増強を図り、また、平成27年夏季には4つのアトラクションが複合された大型のウォータースライダーを導入した。現在では、人気のスライダーが5つとなり、また水上アスレチックや小さな子供も楽しめるスペースを増設し、新しい魅力づくりに努めている。

一方で、開園からすでに約50年が経過して全般的に老朽化が著しく、利用者に十分な満足を提供できない状況となっている。施設の更新には多くの費用と時間を要するため、平成22年度に「公園施設長寿命化計画」を策定し、計画的な補修及び改修を進めており、令和6年度は子供の広場(遊園地)の遊具の更新や公園内の園路の改修を行ったところである。



「スプラッシュシェイカー」(ウォーターガーデン内)

(2) 九十九里自然公園

九十九里海岸の豊かな自然資源を有効に活用し、自然への親しみを拓げる目的として、ふるさと自然公園センター及び休養園地等（19.3ha）の整備を実施した。

この事業は、昭和60年度より環境生活部からの受託事業として実施したもので、国庫補助事業の外、県単独事業、県費助成事業、町単独事業の4事業で構成されている。

昭和60年度より環境生活部からの受託事業として整備を始め、自然公園センターの建設、中央広場・遊戯広場・休憩広場の整備、付帯的施設（案内看板等）の整備を順次実施し、平成2年度までに完了した。現在は、九十九里町へ委託し管理している。

また、その他の自然公園内への乗り入れ防止施設について、環境生活部より受託事業として維持修繕工事を行っている。

(3) 首都圏自然歩道

首都圏自然歩道整備事業は1都6県を一周する「関東ふれあいの道」の整備事業であり、千葉県内には29コースが設定されており、当事業所管内には6コースがある。

コース内に設置されている指導標識・里程標等が老朽化しているため、平成14年度より環境生活部からの受託事業として、指導標識、里程標等の交換や新設工事を行っている。

## 5-6 土砂災害警戒区域等の指定について

当管内では現在739箇所（特別警戒区域は725箇所）が指定されています。（令和7年7月現在）

市町	告示日	警戒区域		特別警戒区域	
		告示番号	箇所数	告示番号	箇所数
東金市	平成21年11月6日	千第792号	15	千第794号	15
	平成26年2月12日	千第64号	78	千第65号	76
	令和2年3月10日	千第120号	70	千第122号	65
	令和6年3月29日	千第231号	23	千第236号	23
	小計		186	小計	179
山武市	平成21年11月6日	千第792号	13	千第794号	13
	平成24年11月26日	千第684号	62	千第685号	62
	平成30年10月26日	千第427号	50	千第429号	50
	令和2年3月6日	千第105号	94	千第107号	94
	令和6年3月29日	千第231号	29	千第236号	28
	令和6年7月5日	千第380号	52	千第381号	51
	小計		300	小計	298
大網白里市	平成21年11月6日	千第792号	20	千第794号	20
	平成25年2月15日	千第54号	43	千第55号	42
	平成26年3月4日	千第96号	1	千第97号	1
	令和2年3月10日	千第120号	26	千第122号	26
	令和6年3月29日	千第231号	35	千第236号	34
	小計		125	小計	123
横芝光町	平成21年11月6日	千第792号	5	千第794号	5
	平成25年2月15日	千第54号	19	千第55号	18
	令和2年3月31日	千第208号	76	千第219号	76
	令和6年3月29日	千第231号	28	千第236号	26
	小計		128	小計	125
		管内計	739	管内計	725

## 5-7 建築指導について

### (1) 建築の状況

平成11年5月1日の法施行で建築確認・検査等の業務が指定確認検査機関へ民間開放された以降、昨今の管内における建築確認済の取扱い総数は、約700件で、その殆どが同機関での建築確認等の処分を占めている。

また、脱炭素社会の実現に資するため、建築物のエネルギー消費性能の向上等に関する法律の施行に伴う適合性判定、性能向上計画認定業務を行っている。

その他、特殊建築物の定期報告、福祉のまちづくり条例及び建設リサイクル法に伴う届出の受理、指導並びに仮設建築物の建築に係る許可業務を担っている。

さらに、既存建築物の増改築や用途変更など既存建築ストックの有効活用に関し、建築確認等の手続状況を示す資料として、建築台帳記載証明や建築計画概要書の写しの交付業務を行っている。

### (2) 業務内容

- ① 建築基準法に基づく建築物、工作物、小荷物専用昇降機及びホームエレベーターの確認並びに検査
- ② " 仮設建築物及び敷地等と道路との関係の許可・認定
- ③ " 道路位置指定
- ④ " 定期報告の受理
- ⑤ 建築関係諸届等の受理
- ⑥ 違反建築物の指導
- ⑦ 建築士事務所の立入調査
- ⑧ 建築統計の報告
- ⑨ 指定確認検査機関からの報告書の受理・審査
- ⑩ 住宅金融支援機構による災害復興住宅の設計審査並びに現場審査
- ⑪ 建築物のエネルギー消費性能の向上等に関する法律（建築物省エネ法）に基づく届出等の受理・指導
- ⑫ 千葉県福祉のまちづくり条例に基づく特定施設の届出の受理・指導
- ⑬ 建設リサイクル法に基づく解体工事等の届出の受理（建築物）
- ⑭ 解体工事現場のパトロール
- ⑮ 防災査察（立入調査）

### (3) 地域、地区指定（右図）



## (4) 建築関係取扱い件数

(令和6年4月1日～令和7年3月31日)

区分		市町名					計
		東金市	山武市	大網白里市	九十九里町	横芝光町	
建築確認		2	5	2	4	2	15
計画通知		0	0	0	0	0	0
工作物(計画通知含む)		0	0	0	0	0	0
昇降機(計画通知含む)		0	0	0	0	0	0
道路位置指定		4	0	0	0	0	4
仮設許可		0	3	3	5	1	12
建築基準法第43条許可認定		1	0	0	1	0	2
まちづくり条例 (届出・通知)		2	1	1	1	1	6
建設リサイクル法	届出件数	64	50	35	10	27	186
	通知件数	4	2	2	1	0	9
省エネルギー法		10	4	4	0	0	18



## 5-8 宅地指導について

### (1) 宅地開発の概要

管内は、首都圏への通勤圏という地理的条件ということもあり、宅地開発が進行している。

これまでに東金市、大網白里市においては、大規模な住宅団地の開発が実施されたほか、1ha以下の小規模な宅地開発も管内各地で行われている。

大網白里市（旧大網白里町）では、宅地開発による無秩序な市街地形成を抑制するため、昭和58年5月に都市計画法に基づき区域区分の決定（平成元年12月全域へ区域変更）を行っており、令和4年4月1日から開発許可等の事務処理権限を有する事務処理市に移行し、地域の実績に応じたまちづくりを進めている。

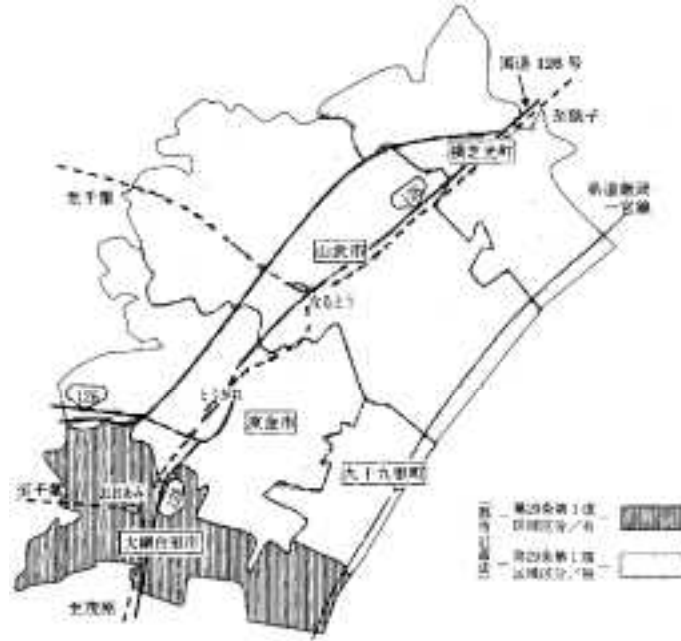
他の市町においても平成13年5月に旧松尾町、旧横芝町及び旧光町が都市計画区域に指定されるなど、管内すべての市町が都市計画区域へ編入され、秩序あるまちづくりの推進に努めるとともに、宅地開発の指導強化を行っている。

また、盛土等を包括的に規制するため、宅地造成等規制法を抜本的に改正した宅地造成及び特定盛土等規制法（通称：盛土規制法）が、令和5年5月26日に施行され、許可等に係る手続き業務を担っている。

### (2) 業務内容

- イ 都市計画法に基づく開発行為の許可等
- ロ 都市計画法第53条の規定による建築の許可（九十九里町及び横芝光町）
- ハ 租税特別措置法に基づく優良宅地の認定
- ニ 違反宅地開発事業のパトロール及び指導

(3) 宅地開発事業規制区域



(4) 宅地開発事業規制規模（都市計画法）

規制規模	市 町 名
0.1ha	山武市、大網白里市（市街化調整区域を除く）、横芝光町
0.3ha	東金市、九十九里町

(5) 開発行為及び建築の許可等について

令和6.4.1～令和7.3.31

種 別	件 数	備 考
都 市 計 画 法 第 29 条 許 可	6	
” 第 35 条 の 2 変 更 許 可	3	
” 第 37 条 承 認	1	
” 第 42 条 許 可	0	
” 施 行 規 則 第 60 条 証 明	0	
優 良 宅 地 の 認 定	0	
優 良 宅 地 の 証 明	0	
計	10	

## 6 用地及び補償の執行状況

### (1) 国庫補助事業

事業名	用地面積 (㎡)			用地費 (円)			補償							
	4年度	5年度	6年度	4年度	5年度	6年度	契約件数			補償額 (円)				
							4年度	5年度	6年度	4年度	5年度	6年度		
社会資本整備総合交付金 (道路整備課分)	—	—	—	—	—	—	1	0	—	—	—	—	119,000,000	—
社会資本整備総合交付金 (交付金街路)	205.07	—	—	—	—	—	2	—	—	0	—	—	—	—
防災・安全交付金 (交通安全)	183.89	367.67	140.24	5,076,123	7,737,607	2,691,924	3	6	1	71,894,549	37,436,611	321,635	—	—
広域河川改修	1,223.10	2,011.29	3,992.76	10,536,707	10,789,326	19,196,039	3	2	3	66,819,037	11,123,100	1,743,600	—	—
総合流域防災	—	73.63	—	—	626,172	—	0	1	—	1,557,100	516,499	—	—	—
海岸基盤整備	—	—	—	—	—	—	1	1	—	385,827	208,451	—	—	—
河川災害復旧	—	—	—	—	—	—	—	—	—	—	—	—	—	—
合計	1,612.06	2,452.59	4,133.00	15,612,830	19,153,105	21,887,963	10	10	4	140,656,513	168,284,661	2,065,235	—	—

※支払日ベース

面積は契約日ベース

補償契約件数は契約日ベース

先行取得は取得時

(2) 県単独事業

事業名	用地面積 (㎡)			用地費 (円)			補償額 (円)					
	契約件数			補償額 (円)			補償額 (円)					
	4年度	5年度	6年度	4年度	5年度	6年度	4年度	5年度	6年度	4年度	5年度	6年度
道路改良	2,362.22	134.55	—	31,897,679	7,167,470	—	8	1	1	78,044,354	10,527,105	500,011
橋梁架換	—	—	—	—	—	—	—	—	—	—	—	—
街路整備	—	—	—	—	—	—	—	1	—	—	547,970	—
県単河川改良	220.39	0.15	—	279,295	686,929	—	2	2	—	5,316,271	36,068,775	9,738,954
県単河川維持	—	—	—	—	—	—	—	—	—	—	—	—
交通安全対策	—	—	26.48	—	—	381.31	—	1	1	—	648,648	1,808,571
災害防止	—	—	—	—	—	—	2	—	—	2,748,910	—	—
砂防整備	—	—	—	—	—	—	—	—	—	—	—	—
土砂災害防止	—	—	—	—	—	—	—	—	—	—	—	—
電線類地中化整備	—	—	—	—	—	—	1	—	—	1,120,940	—	—
合計	2,582.61	134.70	26.48	32,176,974	7,854,399	381.31	13	5	2	87,230,475	47,792,498	12,047,536
用地債務	341.13	5,251.67	1,356.30	2,717,752	17,961,745	13,385,946	0	1	3	2,980,514	129,933,063	25,864,431

※支払日ベース

面積は契約日ベース

補償契約件数は契約日ベース

先行取得は再取得時

令和2年度分から用地債務を別途計上

## 7 国有土地，道路及び河川等占使用状況

### (1) 道路・河川の占使用状況

年度	道 路		河 川	
	件 数	金 額	件 数	金 額
令和2	2,198	39,197,933	680	3,131,182
3	1,977	42,822,215	675	3,219,064
4	1,968	42,350,036	671	3,269,541
5	1,985	42,393,255	674	3,210,339
6	2,008	49,377,383	681	3,231,422

### (2) 都市公園・海岸保全区域の占使用状況

年度	都市公園		海岸保全区域	
	件 数	金 額	件 数	金 額
令和2	48	36,666,764	24	957,570
3	53	39,382,367	34	957,057
4	50	45,030,358	38	912,130
5	45	45,343,696	37	2,098,067
6	45	45,434,171	46	1,946,003

### (3) 境界確定に関する処理状況

年度	申 請 件 数				立 合 件 数	う ち 処 理 件 数		翌 年 度 繰 越 件 数
	前年度 繰越件数 a	当該年度 申請件数 b	取下件数 c	計 a + b - c		確 定	不 調 保 留	
令和2	11	64	1	74	66	63	3	8
3	8	59	2	65	54	49	5	11
4	11	59	1	69	57	55	2	12
5	12	49	3	58	47	44	0	14
6	14	55	4	65	54	42	2	12

## 8 参考資料

### 関 係 官 公 庁

	名 称	〒	住 所	TEL
県 関 係	山武地域振興事務所	283-0006	東金市東新宿1-11	0475 (54) 0222
	山武農業事務所	283-0006	東金市東新宿1-11	0475 (54) 1121
	東部家畜保健衛生所	289-3182	匝瑳市今泉7142	0479 (85) 8900
	北部林業事務所	289-1321	山武市富田卜1177-7	0475 (82) 3121
警 察 関 係	東金警察署	283-0061	東金市北之幸谷10番地12	0475 (54) 0110
	山武警察署	289-1321	山武市富田卜の1177番地3	0475 (82) 0110
国 関 係	東金労働基準監督署	283-0005	東金市田間65	0475 (52) 4358
	東日本高速道路株式会社 関東支社 千葉工事事務所	261-0014	千葉市美浜区若葉2-9-3	043 (350) 3321
	千葉地方方法務局 東金出張所	283-0063	東金市堀上334-12	0475 (52) 2402

### 市 町 村 関 係

名 称	〒	住 所	TEL
東 金 市	283-8511	東金市東岩崎1-1	0475 (50) 1111 (代表)
山 武 市	289-1392	山武市殿台296	0475 (80) 1112 (代表)
山 武 出 張 所	289-1298	山武市埴谷1884-1	0475 (89) 3600 (代表)
蓮 沼 出 張 所	289-1892	山武市蓮沼八の233	0475 (86) 3111 (代表)
松 尾 出 張 所	289-1593	山武市松尾町五反田3012	0479 (80) 7117 (代表)
大 網 白 里 市	299-3292	大網白里市大網115-2	0475 (70) 0300 (総合案内)
九 十 九 里 町	283-0195	山武郡九十九里町片貝4099	0475 (70) 3100 (代表)
横 芝 光 町	289-1793	山武郡横芝光町宮川11902	0479 (84) 1211 (代表)
九十九里地域水道企業団	283-0802	東金市東金769-2	0475 (54) 0631 (代表)
山武郡市広域水道企業団	283-0062	東金市家徳361-8	0475 (55) 7851 (代表)
山武郡市広域行政組合	283-8505	東金市東岩崎1-17	0475 (54) 0251 (代表)

関 係 協 議 会 等

協 議 会 名 等	所長役職名	事 務 局
<p>道路関係</p> <p>千葉県道路協会山武支部                      横芝・神崎間首都圏中央連絡自動車道建設促進協議会                      東金・茂原・木更津間首都圏中央連絡自動車道建設促進協議会                      銚子連絡道二期（横芝光町～匝瑳市間）事業促進連絡協議会                      国道409号道路整備促進期成同盟会                      （主）飯岡一宮線バイパス建設促進期成同盟会                      広域営農団地農道整備九十九里地区促進協議会</p>	<p>事 務 局 長                      顧 問                      顧 問                      委 員                      顧 問                      参 与                      参 与</p>	<p>山武土木事務所                      成田市                      茂原市                      海匠土木事務所                      袖ヶ浦市                      九十九里町                      山武農業事務所</p>
<p>河川関係</p> <p>千葉県河川協会山武支部                      栗山川流域懇談会                      栗山川改修工事促進期成同盟会                      栗山川シンポジウム                      栗山川汚染防止対策協議会                      美しい木戸川を守る会                      作田川流域懇談会                      作田川改修期成同盟会                      美しい作田川を守る会                      真亀川流域懇談会                      真亀川改修期成同盟会                      真亀川をきれいにする協議会                      南白亀川流域懇談会                      南白亀川改修期成同盟会                      南九十九里浜浸食対策協議会</p>	<p>事 務 局 長                      事 務 局                      参 与                      顧 問                      参 与                      参 与                      事 務 局                      参 与                      参 与                      事 務 局                      参 与                      参 与                      委 員                      参 与                      顧 問</p>	<p>山武土木事務所                      山武土木事務所                      横芝光町                      横芝光町                      横芝光町                      関係市町                      山武土木事務所                      山武市                      関係市町                      山武土木事務所                      東金市                      大網白里市                      長生土木事務所                      大網白里市                      白子町</p>
<p>その他関係</p> <p>山武郡市水防連絡会                      東金市防災会議                      山武市防災会議                      大網白里市防災会議                      九十九里町防災会議                      東金市都市計画審議会                      山武市都市計画審議会                      大網白里市都市計画審議会                      九十九里町都市計画審議会                      横芝光町都市計画審議会                      山武郡土木行政推進協議会                      山武地区公共工事発注機関労働災害防止協議会                      山武市国民保護協議会</p>	<p>会 長                      委 員                      委 員                      委 員                      委 員                      委 員                      委 員                      委 員                      委 員                      委 員                      委 員                      委 員                      委 員                      委 員                      委 員                      事 務 局 長                      会 長                      委 員</p>	<p>山武土木事務所                      東金市                      山武市                      大網白里市                      九十九里町                      東金市                      山武市                      大網白里市                      九十九里町                      横芝光町                      山武土木事務所                      山武土木事務所                      山武市</p>

## 財 産 の 管 理 状 況

土地の部

(令和7年4月1日現在)

所 在 地	種 目	登録簿の面積	台帳価格	取得年月日	登記年月日	使用区分
東金市東新宿17-6	敷地	4,948.52㎡	269,012,788円	S46.4.12	S46.4.12	庁舎敷地

建物の部

(令和7年4月1日現在)

種 目	所 在 地	登記簿の面積 実 面 積	台 帳 価 格	取得年月日	登記年月日	使用区分
東金合同庁舎	東金市東新宿17-6	1,960.55㎡		S46.3.20	S46.10.28	事務所
車 庫	"	219.81		S46.3.20	"	車 庫
特 殊 車 庫	"	118.40		S46.3.20	"	"
水 防 車 庫	"	66.10		S47.5.31	S49.5.9	倉 庫
倉 庫	"	38.88		S56.3.23	S56.12.15	"

### 歴 代 所 長

S21.3.5～S26.8.20	戸 村 鉄之助	7.4.1～	9.3.31	山 下 眞
26.8.21～28.8.31	安 藤 金 夫	9.4.1～	11.3.31	藍 郷 黎治郎
28.9.1～31.7.15	乾 和 直	11.4.1～	12.3.31	千 村 文 彦
31.7.16～32.9.30	清 水 孝	12.4.1～	13.4.25	川 上 七海兵
32.10.1～34.6.4	一ノ関 平十郎	13.4.26～	14.3.31	河 端 計 範
34.6.5～36.3.31	太 田 博	14.4.1～	15.3.31	船 津 勝 治
36.4.1～38.5.4	酒 井 六 郎	15.4.1～	16.3.31	市 川 大 倫
38.5.5～40.7.15	仲 田 正	16.4.1～	17.4.20	早 川 地 昭
40.7.16～42.9.30	渡 辺 貞 夫	17.4.21～	18.3.31	酒 井 廣 治
42.10.1～44.3.31	大 塚 毅	18.4.1～	19.3.31	市 東 洋
44.4.1～45.3.31	林 保 蔵	19.4.1～	20.3.31	力 久 広 行
45.4.1～48.3.31	庄 司 武 文	20.4.1～	23.3.31	石 井 正 一
48.4.1～51.3.31	安 原 弘 雄	23.4.1～	24.3.31	土 屋 謙
51.4.1～53.3.31	多 田 秀 夫	24.4.1～	25.3.31	鈴 木 正 彦
53.4.1～56.3.31	影 山 浄	25.4.1～	26.3.31	古 橋 守 雄
56.4.1～56.6.15	弦 本 成 幹	26.4.1～	27.3.31	大 湊 一 文
56.6.16～S58.3.31	荒 井 弘	27.4.1～	28.3.31	斉 藤 誠
58.4.1～60.4.10	堀 込 米 治	28.4.1～	29.3.31	平 野 秀 明
60.4.11～62.3.31	窪 田 幹 男	29.4.1～	30.3.31	五十嵐 隆 夫
62.4.1～H元.3.31	渡 辺 哲	30.4.1～	31.3.31	米 良 信 雄
H元.4.1～2.3.31	市 川 英 世	31.4.1～R2.3.31		宮 田 昌 明
2.4.1～3.3.31	土 岐 紘 史	R2.4.1～	3.4.26	秋 元 仁
3.4.1～4.3.31	佐 藤 良 樹	3.4.27～	4.3.31	江 澤 和 夫
4.4.1～6.3.31	岡 田 友 孝	4.4.1～	6.3.31	荒 木 健 一
6.4.1～7.3.31	武 藤 知 行	6.4.1～		田 中 武 彦





# 山武土木事務所案内図

〒283-0006 千葉県東金市東新宿 1-11  
(山武合同庁舎 3階)

T E L 0475-54-1131

F A X 0475-55-5894

