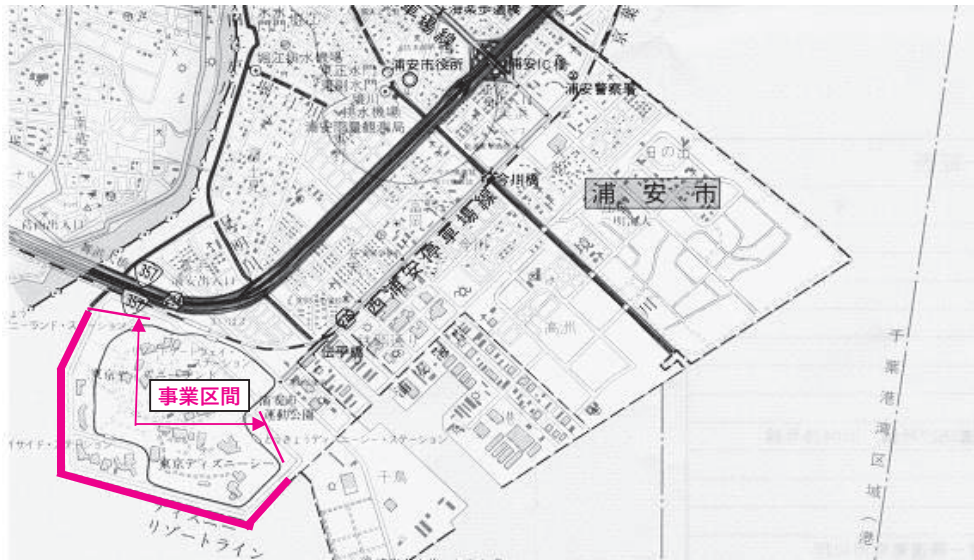


(3) 海岸事業

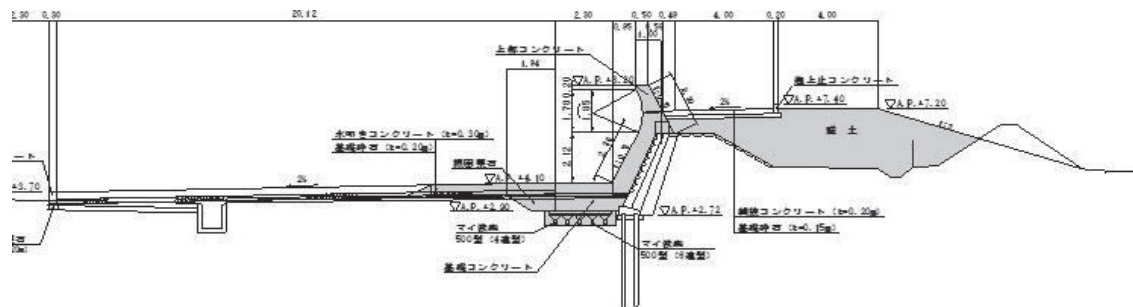
事業名	海岸基盤整備事業	
海岸名	浦安海岸	
工事箇所	浦安市舞浜	
<p>(概要) 浦安海岸は東京湾湾奥部に位置し、背後には大規模な住宅団地や国内でも最大級の集客施設である東京ディズニーランドとその関連施設に隣接した海岸である。 この海岸は昭和40年代の海域埋立造成時に建設されたもので、老朽化及び地盤が軟弱なことから沈下が生じ堤防機能の低下が生じている。 本事業は、護岸及び堤防の防災機能の向上を図り背後地住民の生命、財産を守るとともに、海岸に隣接する道路施設と一体となり、誰もが親しめる良質な海岸空間の創出を図る。</p>		
全体計画	前年度までの実績	今年度の計画
総事業費：4,600百万円 事業期間：平成14年度～令和9年度 事業延長：3,400m 護岸工：3,400m 堤防工：3,400m 利便施設工：1式	事業費：2,865百万円 (進捗率：62%) 護岸工：2,785m 堤防盛土：6,300m ³	事業費：60百万円 (進捗率：64%) 護岸工：150m 利便施設工：1式

【位置図】



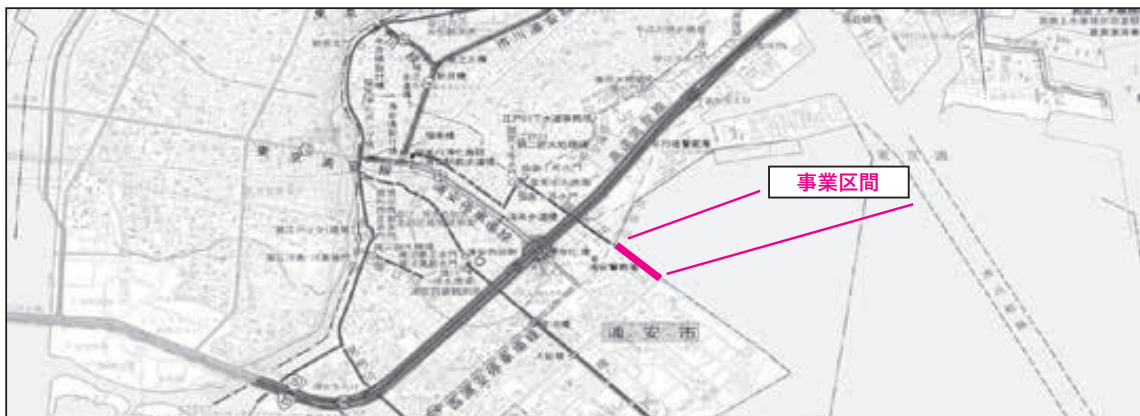
【代表断面】

浦安市 舞浜



事業名	海岸基盤整備事業	
海岸名	浦安海岸	
工事箇所	浦安市入船	
<p>浦安海岸入船地区の護岸は、県企業庁が浦安地区第一期地区の埋立て造成に伴う埋立外周護岸として昭和46年に整備したものである。施設の延長は約680mで、現在の構造は控え矢板式の鋼矢板護岸とL型胸壁の複合形式となっている。</p> <p>護岸は完成してから約50年が経過しており、鋼矢板に著しい劣化が確認されたことから、復旧工事を行うものである。</p> <p>なお、入船地区の背後には住宅地が密集していること、また前面の海域は貴重な自然環境である三番瀬干潟であることから、干潟の改変面積を最小限にしつつも強固な構造を確保するため、自立式鋼管矢板構造とする。</p>		
全体計画	前年度までの実績	今年度の計画
総事業費： — 事業期間： — 事業延長： 680m 護岸工： 680m	事業費： 0百万円 (進捗率： —%) 護岸工： 0m	事業費： 100百万円 (進捗率： —%) 調査設計： 1式 護岸工： 100m

【位置図】



【代表断面】

浦安市
入船

