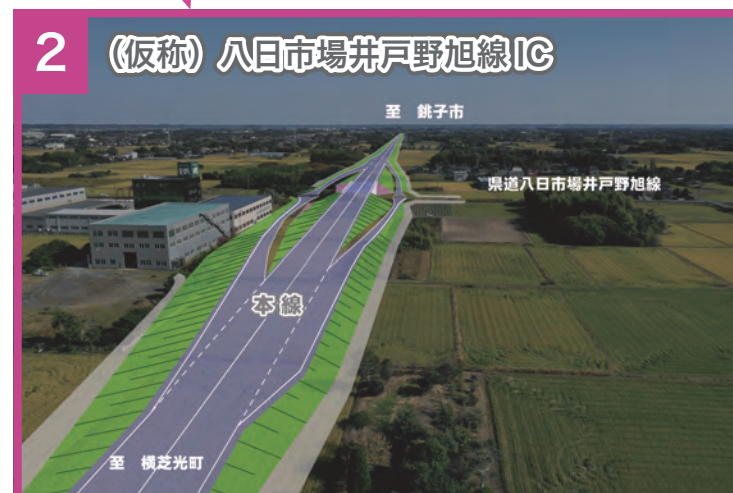


平面图

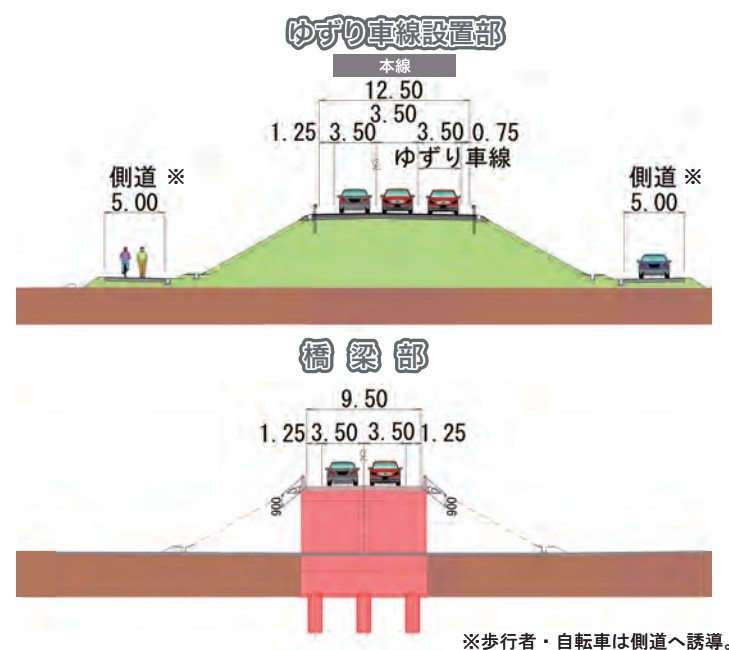
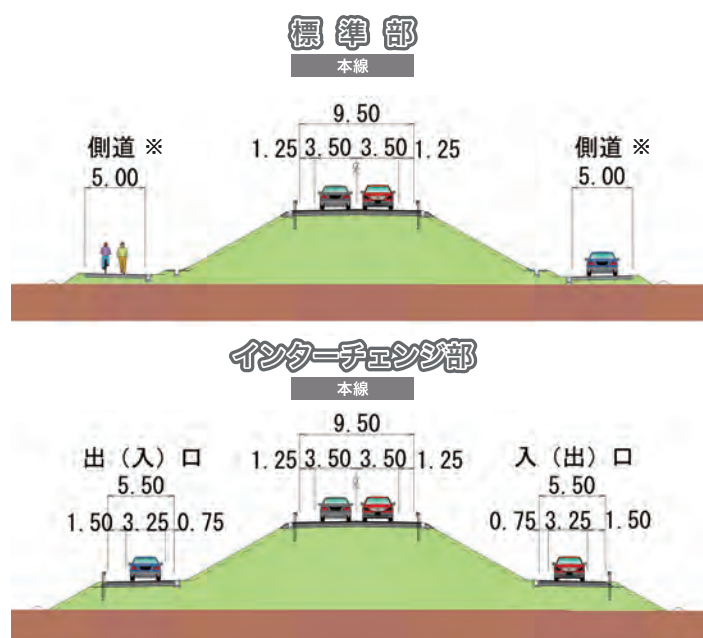
銚子連絡道路三期（匝瑳市～旭市） 延長 約 13km

本図は道路の構造等を示したイメージ図であり、道路幅等は実際とは異なります。
 国土地理院発行の電子地形図 25000 を使用して作成。



※1～4の図はイメージ図であり、実際とは異なります。

標準横断図



事業スケジュール

・銚子連絡道路三期事業は、令和8年1月より、用地提供のお願いや物件補償の説明に着手しました。
皆様の御理解・御協力のほどよろしくお願いいたします。

